







Monte Tamaro

 Bewertung ★★★★★	 Dauer 26min	 Letzter Besuch 15.07.2021
 Schwierigkeit leicht	 Kondition mittelmaessig	 Routentyp Wandern



Der **Monte Tamaro** ist ein beliebter Ausflugsberg im Tessin und kombiniert Natur, Abenteuer und Kultur an einem Ort. Mit der Gondelbahn gelangst du von **Rivera** zur **Alpe Foppa**, dem idealen Ausgangspunkt für Wanderungen und Aktivitäten.

Für den Adrenalinkick sorgt die **440 m lange Tyrolienne**, auf der Geschwindigkeiten bis **60 km/h** möglich sind. Ebenfalls ein Highlight ist die **Sommer-Rodelbahn: 800 m** Strecke und bis zu **50 km/h**, auf Wunsch auch zu zweit im Doppelbob.

Wer lieber sportlich unterwegs ist, findet gut markierte Wege fürs Wandern und Biken – inklusive Seilpark-Angebot für zusätzliche Action.

Mountainbiker profitieren von rund **80 km** Trails; oben an der Alpe Foppa gibt es sogar eine **kostenlose E-Bike-Ladestation**.

Ein kulturelles Muss ist die **Kirche Santa Maria degli Angeli**, entworfen von **Mario Botta** und im Innern mit Werken von **Enzo Cucchi**.

 Route

Heinz Vonäsch Fotografie

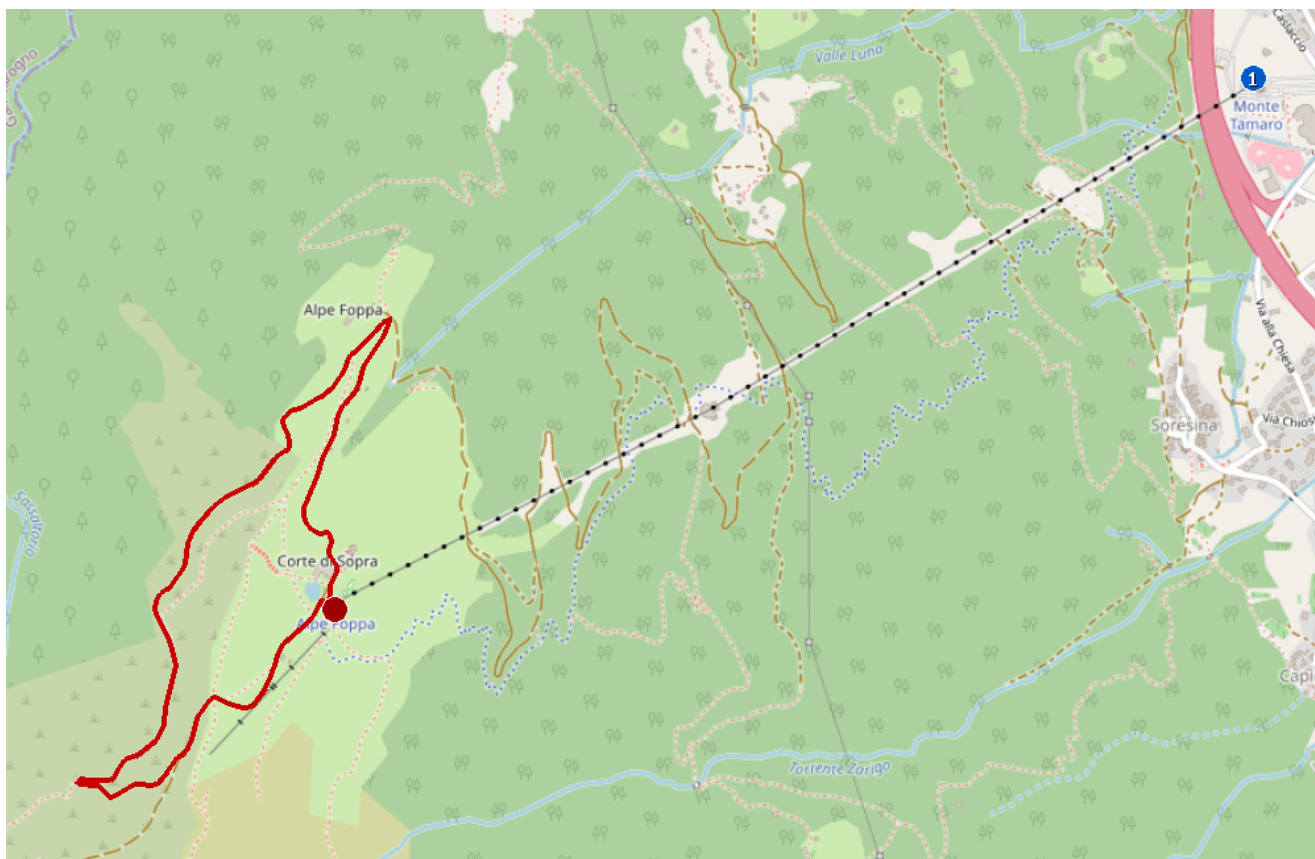
Distanz: **3.0 km**

Aufstieg: **133 m** · Abstieg: **144 m**

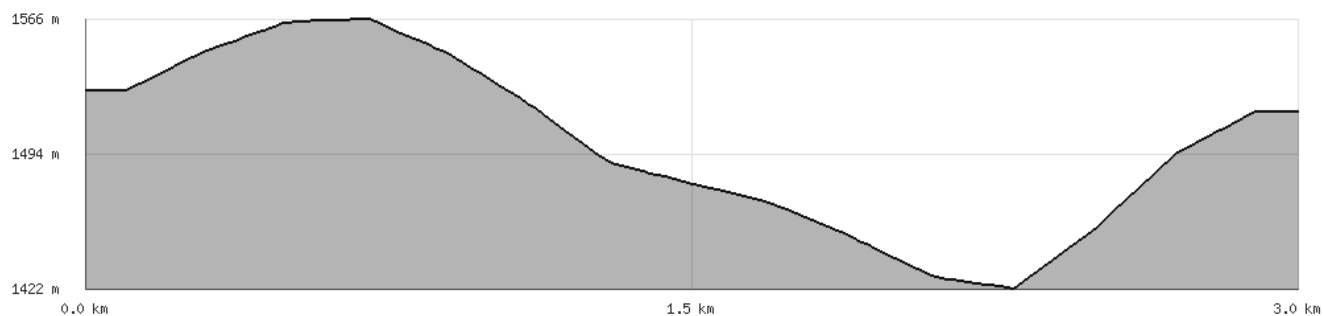
Min/Max: **1422 m ü. M.** / **1566 m ü. M.**

GPX Quelle: https://vah-back.ch/wp-content/uploads/2026/02/2026-02-09_2779923125_Laufrunde.gpx

Karte




Höhenprofil



Adresse / Kontakt

1 Monte Tamaro · 6574 Gambarogno
E-Mail: info@montetamaro.ch
Web: <https://www.montetamaro.ch/de/>

 Bilder



 Besuche

15.07.2021

Quelle: <https://vah-back.ch/vah-ausflugsziele/monte-tamaro/>
Stand: 17.04.2026 15:12