







Nufenenpass

 Bewertung ★★★★★	 Dauer —	 Letzter Besuch 05.07.2023
 Schwierigkeit —	 Kondition —	 Routentyp —

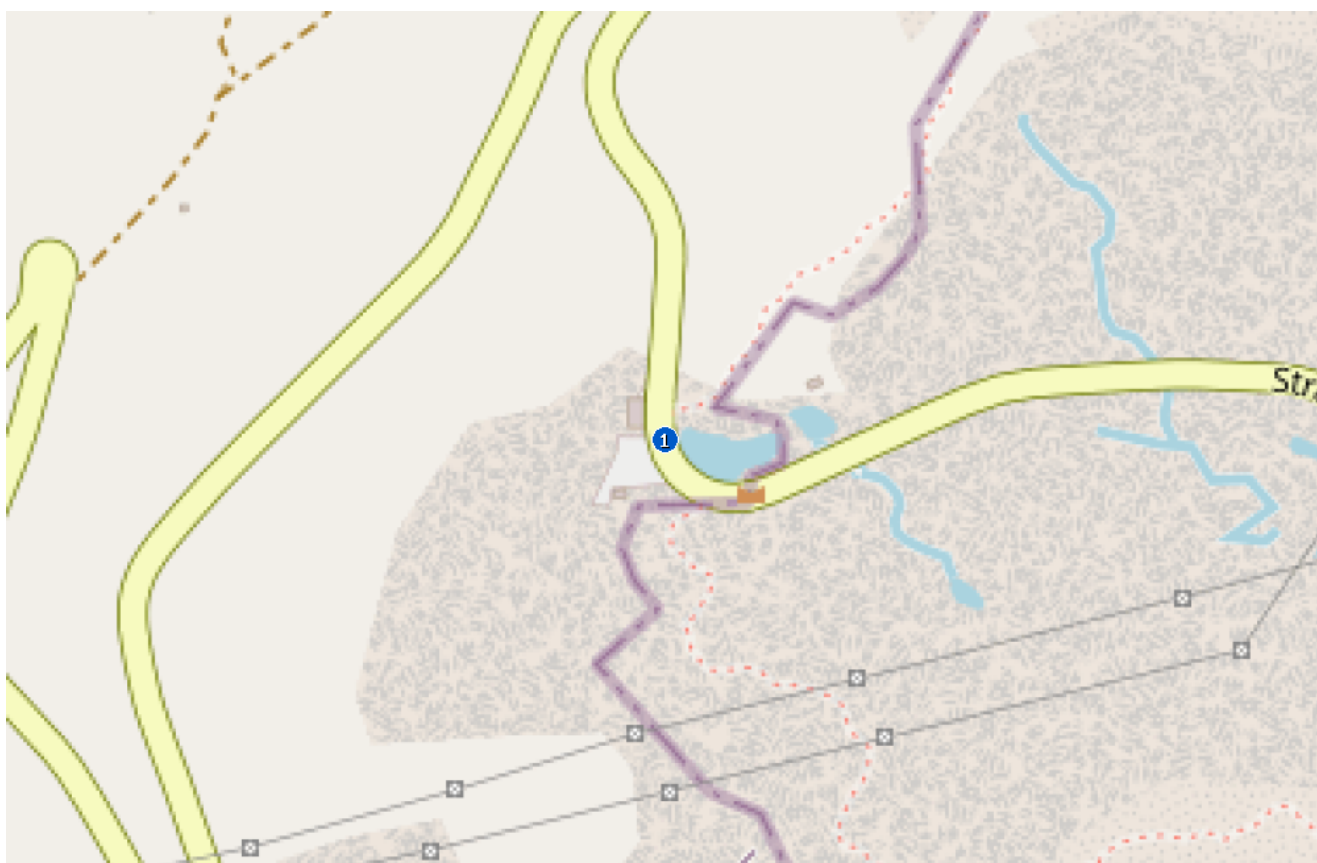



Der **Nufenenpass (Passo della Novena)** ist mit **2'478 m ü. M.** die höchstgelegene Paspstrasse, die vollständig in der Schweiz liegt. Er verbindet das **Goms im Wallis** (bei Ulrichen) mit dem **Val Bedretto/Airolo im Tessin** und ist eine echte Panoramafahrt zwischen zwei ganz unterschiedlichen Alpenwelten.


Oben angekommen öffnen sich weite Blicke auf die umliegenden Gipfel - bei klarer Sicht wirkt die Landschaft rau, offen und beeindruckend hochalpin. Die Strasse wurde erst **1969 eröffnet** und gilt damit als einer der jüngeren grossen Alpenübergänge.

Ein besonderer Tipp für den Abend: **Wenn das Licht weicher wird, lassen sich mit etwas Glück Steinböcke** in der Umgebung des PASSES sogar **von der Strasse aus** beobachten. Am besten kurz an einem sicheren Platz anhalten, ruhig schauen (Fernglas lohnt sich) und den Tieren genügend Abstand lassen. So wird der Nufenenpass nicht nur zur schönen Fahr- oder Velostrecke, sondern auch zu einem kleinen Naturerlebnis zum Tagesabschluss

 Karte



 Adresse / Kontakt

 Ristorante Nufenenpass · Nufenenpass · 3988 Obergoms VS

 Bilder



 Besuche

05.07.2023

Quelle: <https://vah-back.ch/vah-ausflugsziele/nufenenpass/>
Stand: 17.04.2026 15:12