







Magadinoebene

 Bewertung ★★★★★	 Dauer —	 Letzter Besuch 26.12.2023
 Schwierigkeit —	 Kondition —	 Routentyp —

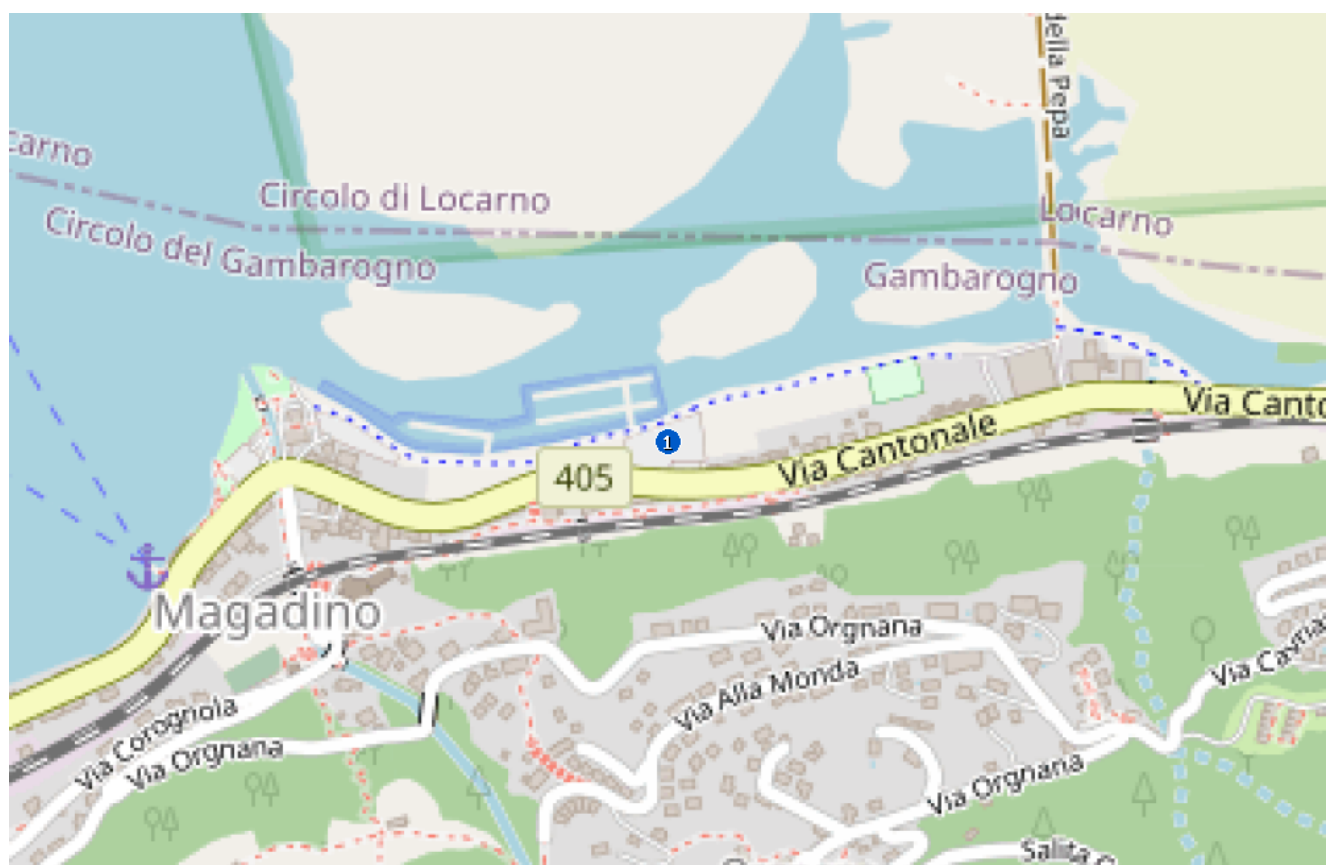


Das Naturschutzgebiet in der **Magadinoebene** – bekannt als **Bolle di Magadino** – liegt dort, wo **Ticino und Verzasca** in den **Lago Maggiore** münden. Es ist ein **kantonales Schutzgebiet** und zählt zu den **Auenlandschaften der Schweiz von internationaler Bedeutung**.

Durch das ständige Wechselspiel von Fluss und See entsteht eine abwechslungsreiche Wasser- und Schwemmlandwelt mit **Tümpeln, Schilf, Sandbänken und Auenwäldern**. Gerade diese Vielfalt macht das Gebiet zu einem wichtigen Lebensraum für typische Feuchtgebiet-Pflanzen und -Tiere und zu einem bedeutenden **Rastplatz für Zugvögel**. Für Besucher gibt es **Naturlehrpfade** mit Informationstafeln, sodass man die Bolle gut erkunden kann, ohne die Natur unnötig zu stören.

Praktisch: Es führen mehrere Zugänge bei **Magadino** sowie im Gebiet **Tenero-Gordola** zu den Wegen – ideal für einen gemütlichen Spaziergang oder eine Runde mit dem Feldstecher. Am schönsten ist der Besuch oft in den **Vogelzugzeiten** (Frühling/Herbst): ruhig gehen, auf den Wegen bleiben und der Tierwelt etwas Abstand lassen – dann erlebt man die Magadinoebene von ihrer stillen, wilden Seite.

 Karte



 Besuche

26.12.2023

Quelle: <https://vah-back.ch/vah-ausflugsziele/magadinoebene/>
Stand: 17.04.2026 15:11