







Monte di Comino

 Bewertung ★★★★★	 Dauer —	 Letzter Besuch 07.10.2025
 Schwierigkeit —	 Kondition —	 Routentyp —



Der **Monte di Comino (Monte Comino)** ist eine weitläufige, sonnige Hochebene in den **Centovalli** auf rund **1'200 m ü. M.**, umgeben von Wiesen und Wald. Am bequemsten erreichst du ihn mit der **Seilbahn ab Verdasio** – die Fahrt dauert nur **knapp 7 Minuten**, und die Talstation liegt ganz in der Nähe der **FART-Station**.

Oben laden ruhige Spazierwege und leichte Wanderungen zum Entdecken ein – mitten in einer naturnahen Landschaft mit viel Flora und auch Wildtieren wie **Hasen, Gämsen und Rehen**. Der Ort ist ideal für einen entspannten Familienausflug: viel Platz, frische Bergluft und schöne Ausblicke auf die umliegenden Gipfel.


Ein besonderes Erlebnis ist das **Lama-Trekking**, bei dem du mit den Tieren auf einer geführten, panoramareichen Runde unterwegs bist. Wer es gemütlich mag, kombiniert die Tour mit einer Einkehr im **Grotto alla Capanna** und probiert typische Tessiner Küche.


Als lohnender Abstecher gilt zudem das kleine Oratorium **Madonna della Segna** (ca. **1 Stunde zu Fuss**), wo ein **Fresko aus dem 17. Jahrhundert** zu sehen ist.

Da die **Betriebszeiten der Seilbahn saisonal** variieren können, lohnt sich vor dem Start ein kurzer Blick auf den aktuellen Fahrplan.

 Karte



 Adresse / Kontakt

 1 Consorzio Trasporti Comino · 6655 Intragna (Centovalli)
Telefon: +41 91 798 13 93
E-Mail: info@comino.ch
Web: <https://www.comino.ch/de/>

 Bilder



 Besuche

07.10.2025

Quelle: <https://vah-back.ch/vah-ausflugsziele/monte-di-comino/>

Stand: 17.04.2026 15:11