







Ritom See

| | | |
|---|--|---|
|  Bewertung ★★★★★ |  Dauer 2h 57min |  Letzter Besuch 24.07.2022 |
|  Schwierigkeit — |  Kondition — |  Routentyp Wandern |



Der Ritomsee (Lago Ritóm) liegt im Val Piora oberhalb der Leventina und ist ein eindrücklicher Berg-Speichersee in alpiner Kulisse. Auf rund **1850 m** Höhe wirkt das Wasser je nach Licht tiefblau bis türkis – perfekt für eine gemütliche Runde am Ufer oder eine Pause mit Aussicht.

Schon die Anreise ist ein Erlebnis: Von Piotta fährt die **Standseilbahn Ritom-Piora** hinauf ins Val Piora. Mit einer maximalen Steigung von **87,8 %** gehört sie zu den steilsten öffentlich zugänglichen Standseilbahnen der Welt. Auf **1'369 m** Strecke überwindet sie **786 Höhenmeter** bis zur Bergstation Piora auf **1'793 m ü. M.** Erbaut wurde sie im Zusammenhang mit dem SBB-Wasserkraftwerk und ist seit **1921** für das Publikum geöffnet.

Oben beginnt eine wunderschöne Ausflugswelt mit zahlreichen Bergseen und Wanderwegen – der Ritomsee ist dabei ein idealer Ausgangspunkt.

Gut zu wissen: Pro Fahrt werden maximal **50 Personen** transportiert, und die Standseilbahn ist **nicht** rollstuhlgängig.

Entlang des Val Piora - Rundtour von Cadagno di Fuori aus

Moderate Wanderung. Gute Grundkondition erforderlich. Überwiegend gut begehbare Wege. Trittsicherheit

erforderlich.

 Route

Distanz: **11.8 km**

Aufstieg: **396 m** · Abstieg: **385 m**


Min/Max: **1834 m ü. M.** / **2068 m ü. M.**

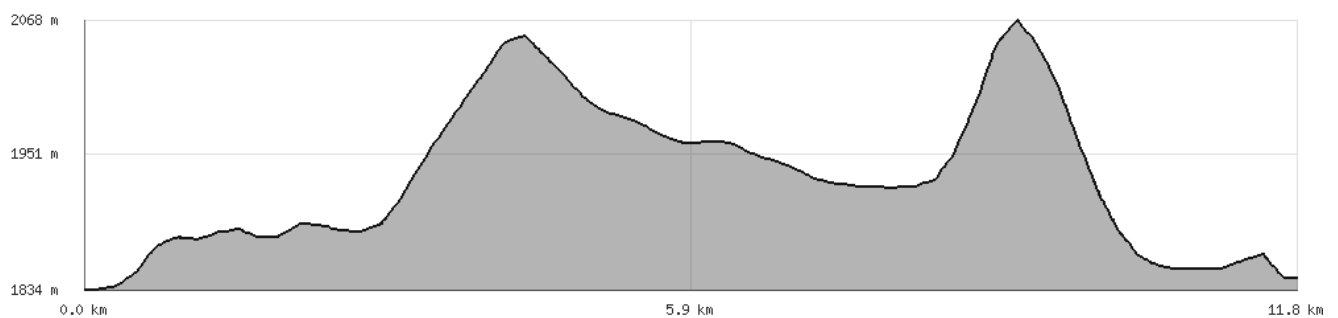
GPX Quelle:

https://vah-back.ch/wp-content/uploads/2026/02/2026-02-06_2775931007_GPX-Download_-Lago-Ritom-und-Lago-di-Cadagno-Rundtour-im-Val-Leventina.gpx

 Karte



 Höhenprofil



Heinz Vonäsch Fotografie

Adresse / Kontakt

 Funicolare Ritom SA · Via Funicolare 3 · 6776 Piotta
Telefon: +41 91 868 31 51
E-Mail: info@ritom.ch
Web: <https://www.ritom.ch/de>

Links

Wanderungen um den Ritom See

<https://www.komoot.com/de-de/guide/175536/wandern-rund-um-den-ritomsee>

Bilder



Besuche

24.07.2022

Quelle: <https://vah-back.ch/vah-ausflugsziele/ritom-see/>
Stand: 17.04.2026 15:12