







Areuseschlucht

 Bewertung ★★★★★	 Dauer 2h 59min	 Letzter Besuch 31.07.2022
 Schwierigkeit mittel	 Kondition mittelmässig	 Routentyp Wandern



Die **Areuseschlucht** (Gorges de l'Areuse) ist eine eindruckliche Fluss-Schlucht im Kanton Neuenburg, die sich zwischen **Noiraigue** und **Boudry** in die Felsen geschnitten hat. Auf dem Weg folgt man dem Fluss ganz nah, passiert enge Felsdurchgänge und quert immer wieder **Brücken, Stege und Treppen** entlang der steilen Wände.

Ein besonders fotogener Höhepunkt ist die märchenhafte Steinbogenbrücke **Saut de Brot** mitten in der Schlucht. Die klassische Wanderung ist **einfach** und führt als Einwegroute von **Noiraigue (Bahnhof)** nach **Boudry (SBB)**.

Mit rund **11,5 km** Länge und etwa **3 Stunden** Gehzeit eignet sie sich ideal als Halbtagesausflug.

Auch Familien genießen die Route – mit dem Hinweis, dass sie **nicht für Kinderwagen** gedacht ist.

Besonders an warmen Tagen ist die Schlucht herrlich, weil Wasser, Wald und Felsen für angenehme Kühle und eine besondere Stimmung sorgen.

Beim Bahnhof Boudry (SBB) parkieren und den Zug bis Bahnhof Noiraigue nehmen.

 Route

 Links

Verbindungen Boudry nach Noiraigue

https://www.sbb.ch/de?stops=Boudry_I8504208~Noiraigue_I8504216&day=2026-02-06&time=21_35&moment=dep

Noiraigue

https://www.google.com/maps/place/Noiraigue/@46.9546237,6.722346,158m/data=!3m1!1e3!4m14!1m7!3m6!1s0x478de7142500f4ab:0xc299c2d78d538ee8!2sAreuse+Schlucht!8m2!3d46.9505233!4d6.7470849!16s%2Fg%2F11p9nzy7dr!3m5!1s0x478de7e194d39de3:0xee5b886665314d1a!8m2!3d46.9548901!4d6.7217798!16s%2Fg%2F1q67dj79v?entry=ttu&g_ep=EgoyMDI2MDIwNC4wIKXMDSoASAFQAw%3D%3D

Google Maps

 Bilder



 Besuche

31.07.2022

Quelle: <https://vah-back.ch/vah-ausflugsziele/areuseschlucht/>
Stand: 17.04.2026 15:11