







Doubs - Die Schmugglerwege der franz.-schweiz. Grenze

 Bewertung ★★★★★	 Dauer 3h 31min	 Letzter Besuch 08.03.2022
 Schwierigkeit —	 Kondition —	 Routentyp Wandern



Der **Doubs** ist ein wildromantischer Jurafluss, der in Frankreich entspringt, kurz in die Schweiz hinüberwechselt und streckenweise die **Grenze** zwischen beiden Ländern bildet. Sein Lauf ist bekannt für breite Mäander, steile Felswände und stille Tannenwälder – ideal für Naturgenießer.

Ein Highlight ist der **Lac des Brenets**, ein schmaler, fjordartiger See, der vom Doubs gebildet wird.

Am Seeende wartet der **Saut du Doubs**: ein rund **27 m** hoher Wasserfall, den man zu Fuß oder ganz entspannt per Boot erreichen kann. Rund um **Les Brenets** bieten sich Bootstouren an, bei denen man die Schluchtlandschaft vom Wasser aus erlebt.

Weiter östlich im **Clos du Doubs** bei **St-Ursanne** zeigt sich der Fluss von seiner sanften Seite – perfekt für ruhige Uferspaziergänge und Picknickplätze. Wer gerne wandert, kann auf der Route „**Au fil du Doubs**“ lange Abschnitte direkt dem Fluss entlang durch den regionalen Naturpark folgen. Ob als kurzer Ausflug zum Wasserfall oder als längere Entdeckungstour: Der Doubs ist ein tolles Ziel für alle, die im Jura Wasser, Wald und Felsen in einer Landschaft erleben möchten.

Heinz Vonäsch Fotografie

Moderate Wanderung. Gute Grundkondition erforderlich. Leicht begehbare Wege. Kein besonderes Können erforderlich. Der Startpunkt der Tour ist mit öffentlichen Verkehrsmitteln erreichbar.

Route

Distanz: **12.5 km**

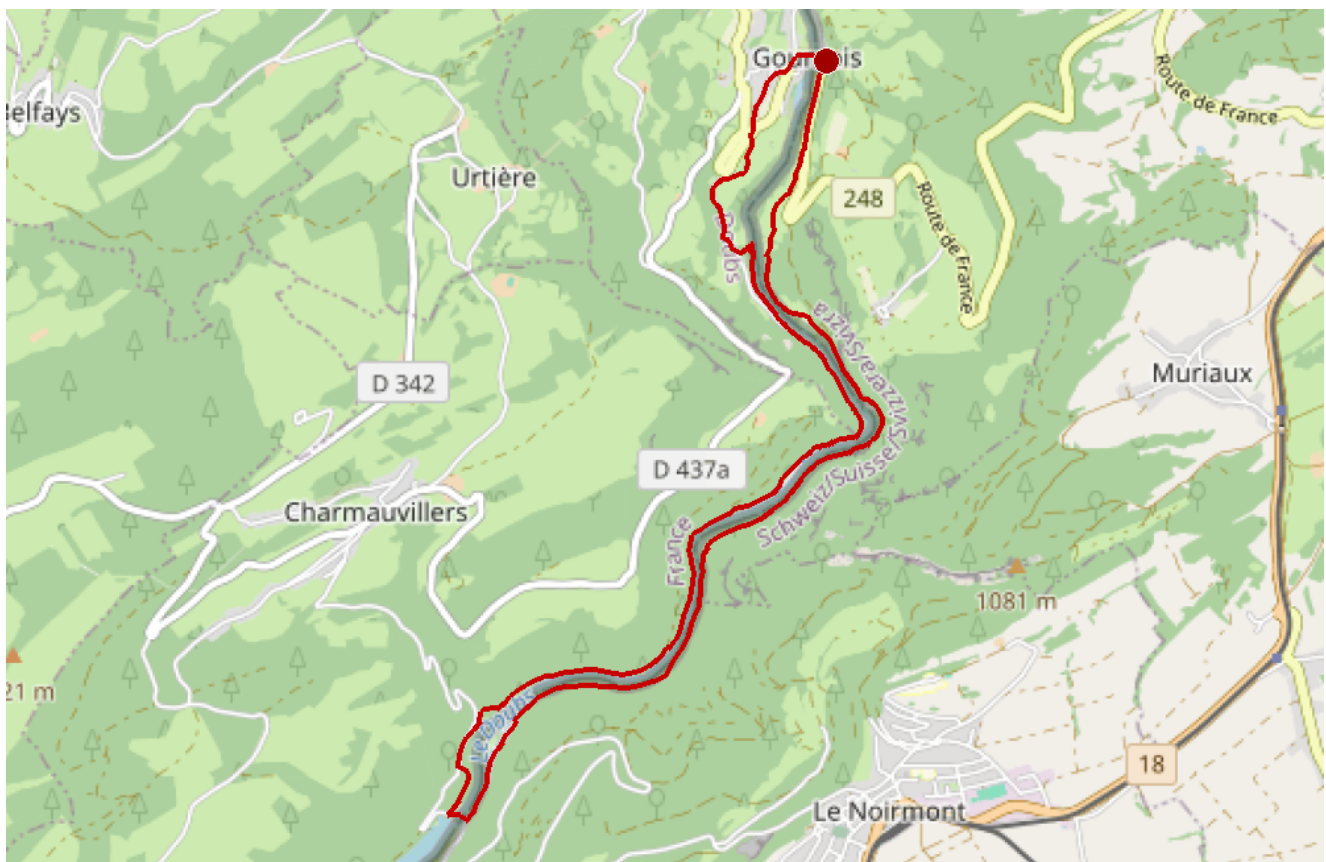
Aufstieg: **206 m** · Abstieg: **180 m**

Min/Max: **503 m ü. M.** / **617 m ü. M.**

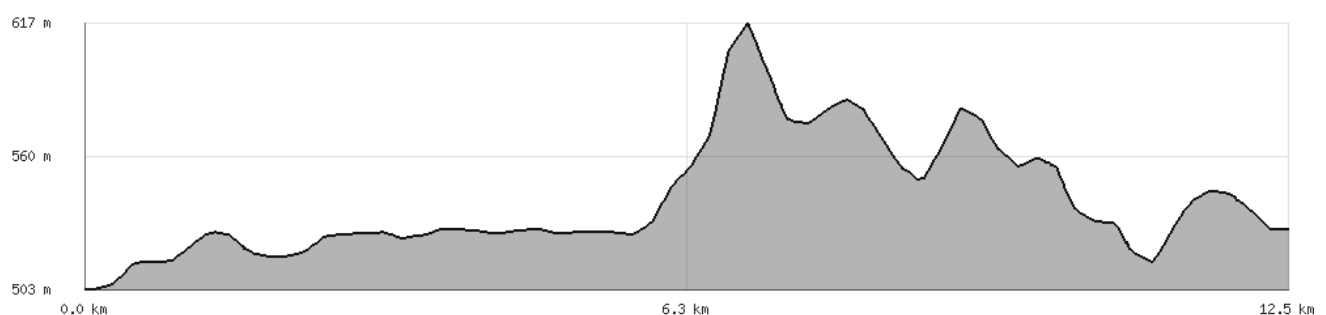
GPX Quelle:

https://vah-back.ch/wp-content/uploads/2026/02/2026-02-06_2775994372_GPX-Download_-Die-Schmugglerweg-e-der-franzoesisch-schweizerischen-Grenze-Rundweg-ab-Goumois.gpx








Karte



Höhenprofil



 Bilder



 Besuche

08.03.2022

Quelle:

<https://vah-back.ch/vah-ausflugsziele/doubs-die-schmugglerwege-der-franzoesisch-schweizerischen-grenze/>

Stand: 17.04.2026 16:20