







Creux du van

 Bewertung ★★★★★	 Dauer 2h 31min	 Letzter Besuch 09.03.2022
 Schwierigkeit —	 Kondition —	 Routentyp Wandern



Der Felsenkessel von Creux-du-Van ist eine spektakuläre geologische Kuriosität und wird auch als „Grand Canyon“ der Schweiz bezeichnet. Er erhebt seine kreisförmigen, fast 200 Meter hohen und 1400 Meter langen Klippen über die wilde Areuse-Schlucht. Er befindet sich am Ende des mythischen und geheimnisvollen Tals Val-de-Travers, der historischen Wiege des Absinths, an der Grenze zwischen den Kantonen Waadt und Neuenburg, im Jurabogen in der Westschweiz.

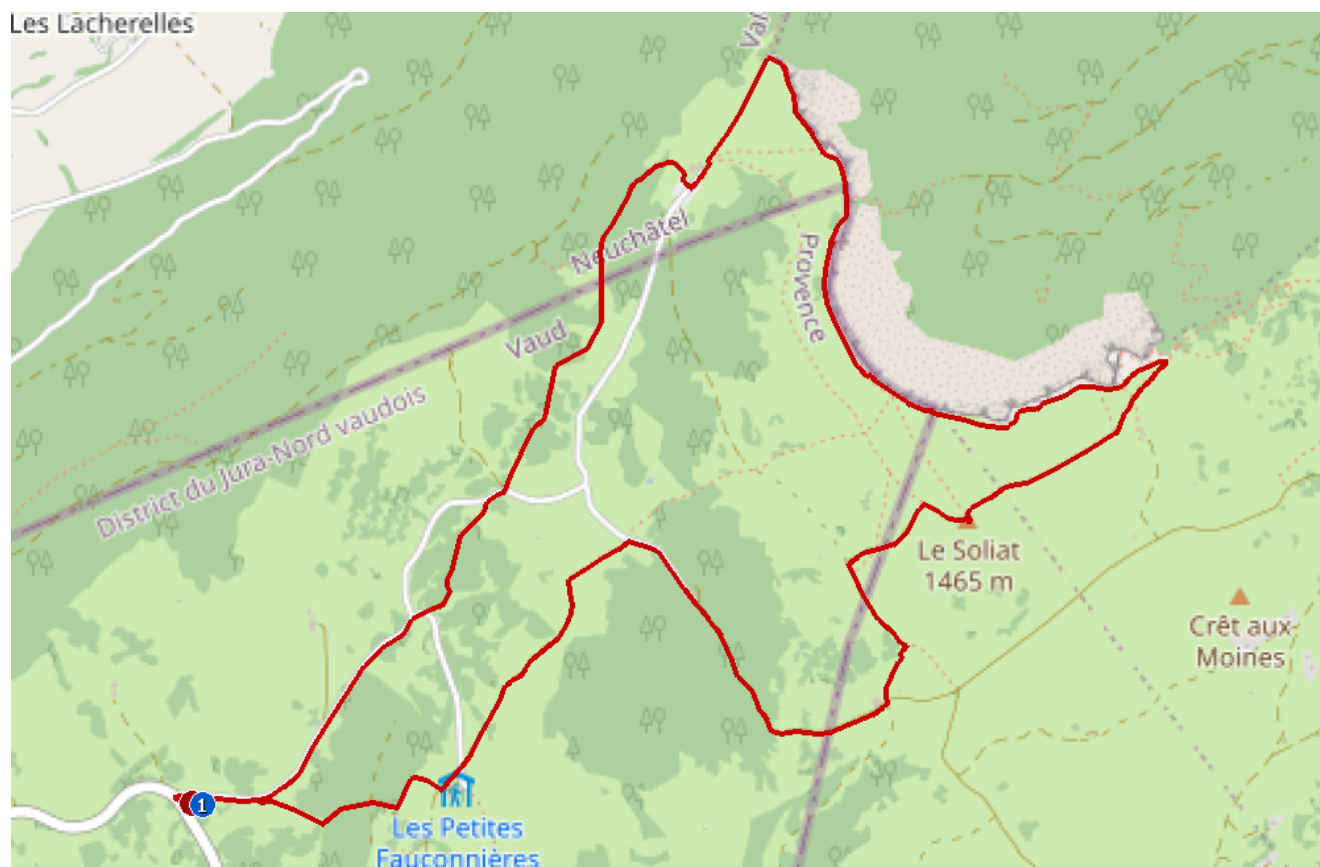
Route

Distanz: **8.5 km**
Aufstieg: **214 m** · Abstieg: **207 m**
Min/Max: **1267 m ü. M.** / **1448 m ü. M.**

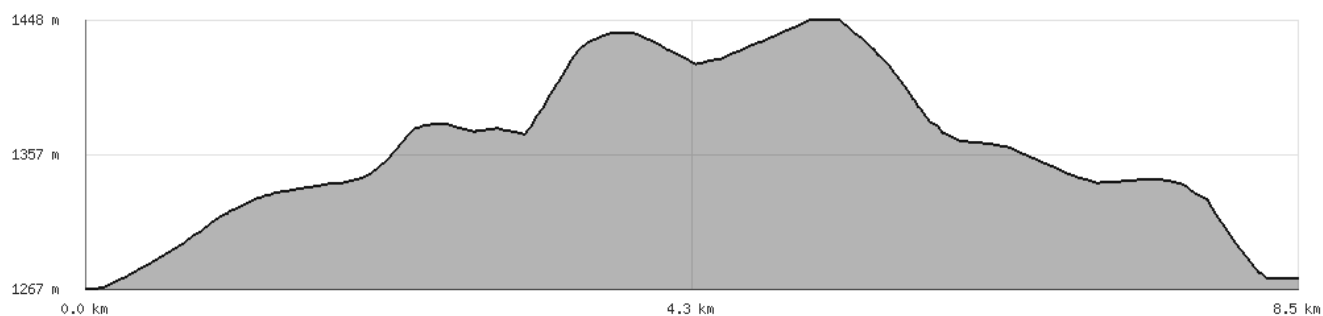
GPX Quelle:


https://vah-back.ch/wp-content/uploads/2026/02/2026-02-07_2776134389_GPX-Download_-Creux-du-Van---Blick

 Karte



 Höhenprofil



 Adresse / Kontakt

 Parking Creux du Van
Web: <https://www.creuxduvan.com/de/>

 Bilder

Heinz Vonäsch Fotografie



 Besuche

09.03.2022

Quelle: <https://vah-back.ch/vah-ausflugsziele/creux-du-van/>
Stand: 17.04.2026 15:12