







## Unter dem Chasseral, ob dem Nebel

 <b>Bewertung</b> ☆☆☆☆☆	 <b>Dauer</b> 2h 35min	 <b>Letzter Besuch</b> noch nicht durchgeführt
 <b>Schwierigkeit</b> mittel	 <b>Kondition</b> mittelmässig	 <b>Routentyp</b> Wandern



Wunderschön kann der Winter in Nods BE sein, vor allem, wenn die Sonne scheint und über dem Mittelland dicker Nebel liegt. Dann herrscht am Fusse des Chasseral ein fröhliches Treiben und mittendrin all jene, die wandernd eine Runde drehen. Diese startet an der Route de Chasseral, die geradewegs Richtung Chasseral ansteigt. Nach 400 Metern verzweigt sich die Strasse. Links wird gerodelt und Ski gefahren. Rechts geht es zum Ausgang der Langlaufpiste und zum Schneeschuhwanderweg – diesem folgt man. Eine gute Viertelstunde später lässt man ihn links liegen und wandert geradeaus auf der präparierten Spur hinein in den Wald. Ab jetzt gehört die Landschaft ganz den Winterwandernden. Wo sich der Wald lichtet, kann man zum weissen Alpenkranz schauen. Die Sicht reicht bis zum Mont-Blanc. Und da sind auch die Holzbeigen am Wegesrand. Sie tragen weisse Hüte. Der Wald am Chasseral wird genutzt, aber er ist auch eine Wildruhezone. Die Wege soll man darum nicht verlassen. Nach halber Strecke verlässt der Winterwanderweg den Wald und führt sanft hinunter nach Les Prés Vaillons, einem weiten Tal zwischen Chasseral und Mont Sujet, durch das der Weg zurück nach Nods führt.

 Route

## Heinz Vonäsch Fotografie

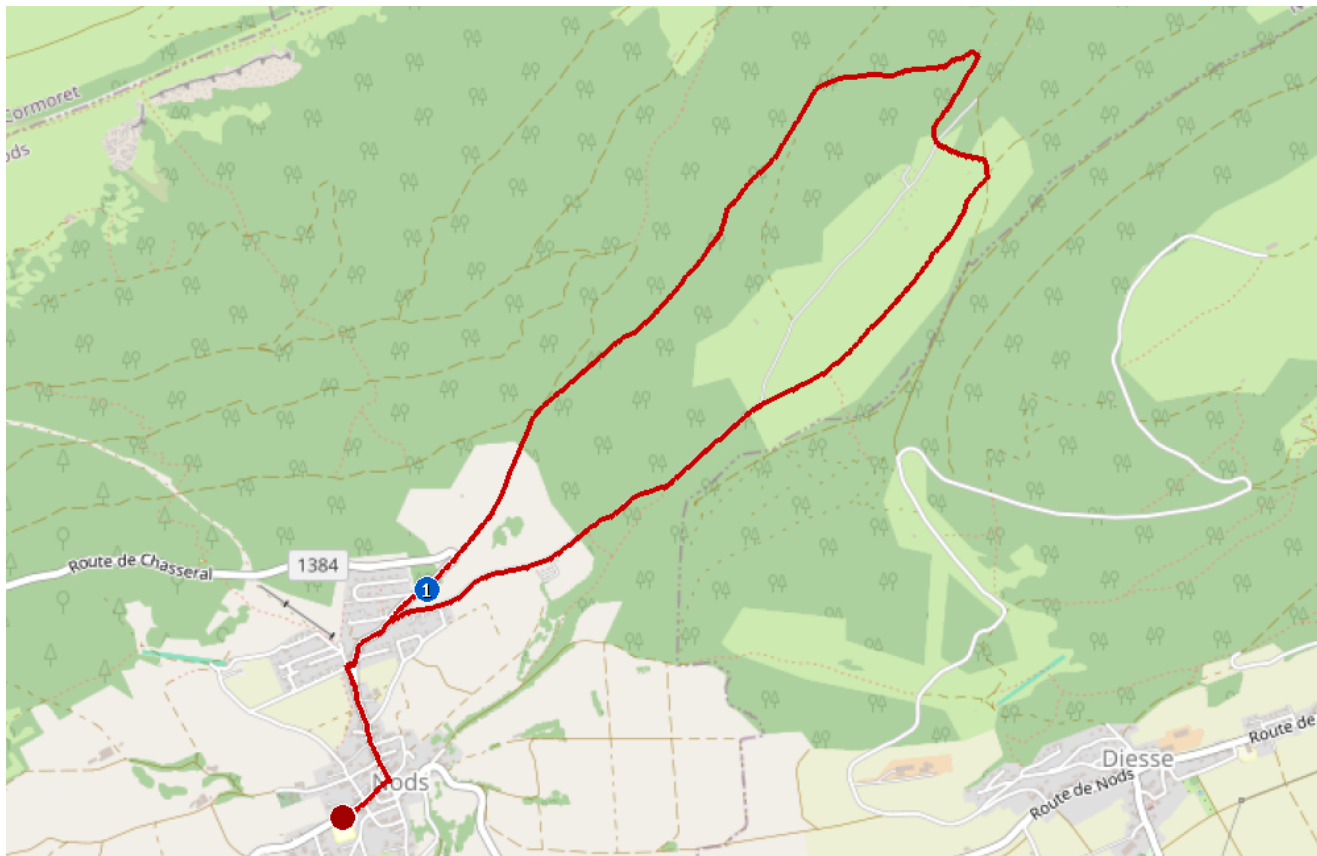
Distanz: **8.3 km**

Aufstieg: **210 m** · Abstieg: **210 m**

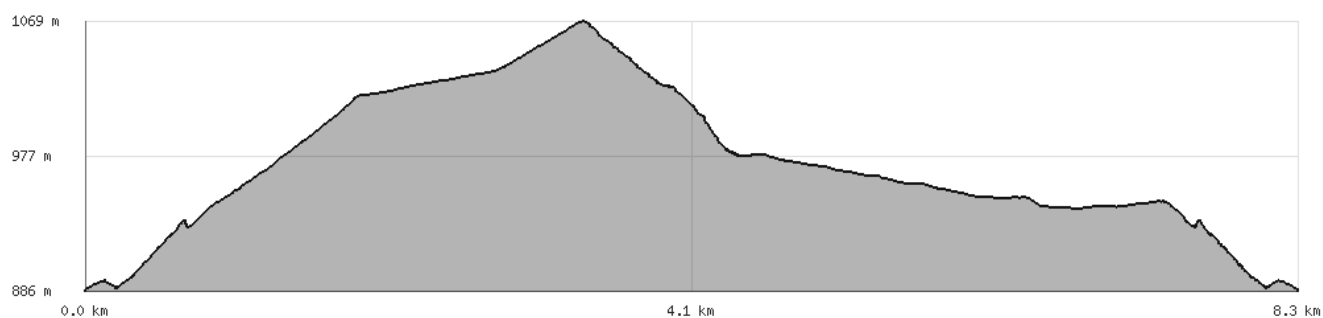
Min/Max: **886 m ü. M.** / **1069 m ü. M.**

**GPX Quelle:** <https://vah-back.ch/wp-content/uploads/2026/02/8f732548-47f6-420e-bf8f-8a66aa68afa2-3.gpx>

### Karte



### Höhenprofil



### Adresse / Kontakt

 Parkplatz · Chem. du Citroz 31 · 2518 Nods

### Links

**Routenbeschreibung**

<https://www.schweizer-wanderwege.ch/de/wandervorschlaege/3501>

 Bilder



SWISSTOPO APP

Diese Route in der Swisstopo App  
öffnen.

Quelle: <https://vah-back.ch/vah-ausflugsziele/unter-dem-chasseral-ob-dem-nebel/>  
Stand: 17.04.2026 15:11