







Lärchen von Balavaux

 Bewertung ★★★★★	 Dauer 2h 44min	 Letzter Besuch 16.10.2022
 Schwierigkeit leicht	 Kondition mittelmaessig	 Routentyp Wandern



Die Lärche schmückt die Wälder des Wallis zu allen Jahreszeiten mit prächtigen Farbtönen. Auf der Alp Balavaux gibt es mehr als 250 Bäume dieser Gattung, die zwischen 300 und 1000 Jahre alt sind. Der älteste Baum hat einen Umfang von 14 Metern und ist vermutlich der grösste von Europa. Die Wanderung beginnt mit einer Gondelfahrt von Haute-Nendaz nach Tracouet, einem Gipfel mit Panoramablick über das gesamte Rhonetal. Von dort aus gehen Sie in Richtung Lac Noir und wandern dann zur Cabane de Balavaux. Dann führt die Tour durch den imposanten Lärchenwald. Über einen eigens dafür bebauten Steg gelangen Sie zur grössten Lärche, die den Spitznamen «Roi de Balavaux», also «König von Balavaux» trägt. Weiter geht es zum Restaurant Le Chalet des Alpes. Dann führt Sie ein Weg zur Suone von Saxon, der längsten im Wallis. Wenn Sie die Lichtung Pra de Dzeu erreicht haben, kehren Sie über «La gouille d'Ouché» und «Les Rairettes» zum Ausgangspunkt zurück.

 Route

Distanz: **11.0 km**

Heinz Vonäsch Fotografie

Aufstieg: **54 m** · Abstieg: **923 m**

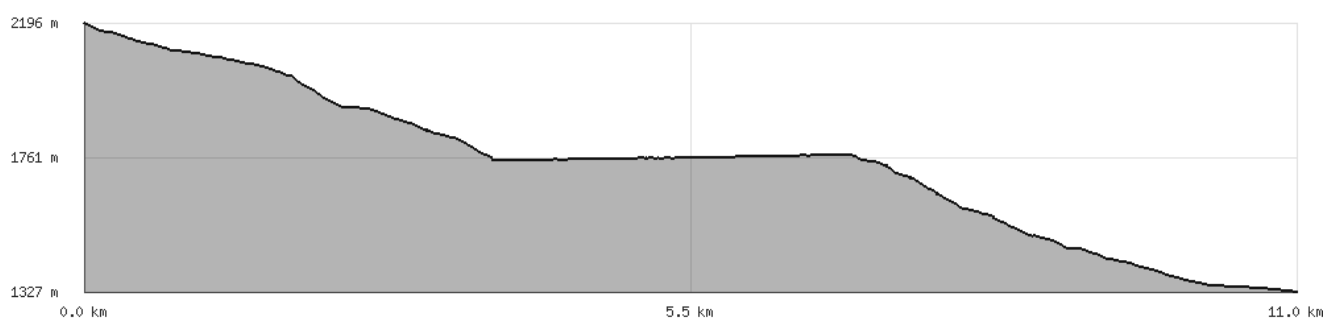
Min/Max: **1327 m ü. M.** / **2196 m ü. M.**

GPX Quelle: https://vah-back.ch/wp-content/uploads/2026/02/t25479411_die-laerchen-von-balavaux.gpx

Karte



Höhenprofil




Adresse / Kontakt

 Nendaz · Rte de la Télécabine 67 · 1997 Nendaz
Web: <http://www.nendaz.ch/>

Bilder

Heinz Vonäsch Fotografie



👁️ Besuche

16.10.2022

Quelle: <https://vah-back.ch/vah-ausflugsziele/laerchen-von-balavaux/>
Stand: 17.04.2026 15:12