








Simplonpass

 Bewertung 	 Dauer 32min	 Letzter Besuch 19.10.2022
 Schwierigkeit leicht	 Kondition wenig anstrengend	 Routentyp Wandern



Der **Simplonpass** ist einer der eindrucksvollsten Alpenübergänge der Schweiz und verbindet **Brig im Wallis** mit **Domodossola in Italien**. Auf der Passhöhe auf **2'005 m ü. M.** öffnet sich ein weites Hochplateau mit klarer Bergluft, Moorflächen und vielen kleinen Seen – ideal für gemütliche Spaziergänge oder aussichtsreiche Wanderungen.

Ein markantes Wahrzeichen ist der **monumentale Steinadler** (rund 9 m hoch), der als Symbol der Wachsamkeit an die „**Wacht am Simplon**“ im Zweiten Weltkrieg erinnert. Gleich in der Nähe liegt das **Simplon-Hospiz**, das Reisenden seit **1831** Schutz, Ruhe und Einkehr bietet.

Die Passstrasse ist zudem **ganzjährig geöffnet**, was den Simplon auch außerhalb des Hochsommers zu einem spannenden Ausflugsziel macht.

Ob du für ein paar Fotostopps hochfährst oder den Pass mit einer Wanderung kombinierst: Die Mischung aus Geschichte, Weite und Bergpanorama macht den Simplon besonders.

 [Route](#)

Heinz Vonäsch Fotografie

Distanz: **3.7 km**

Aufstieg: **77 m** · Abstieg: **84 m**

Min/Max: **1954 m ü. M.** / **2021 m ü. M.**

GPX Quelle:

https://vah-back.ch/wp-content/uploads/2026/02/2026-02-08_2779125019_Laufrunde-nach-Hopschusee.gpx

Karte



Höhenprofil



Adresse / Kontakt

1 Hotel-Restaurant Simplon-Blick · Pass 9 · 3907 Simplon
Telefon: +41 27 979 11 13
Web: <http://www.hotel-simplon-blick.ch/>

 Bilder



 Besuche

19.10.2022

Quelle: <https://vah-back.ch/vah-ausflugsziele/simplonpass/>
Stand: 17.04.2026 15:10