







# Laghetto dei Salei

 <b>Bewertung</b> ★★★★★	 <b>Dauer</b> 39min	 <b>Letzter Besuch</b> 26.10.2022
 <b>Schwierigkeit</b> mittel	 <b>Kondition</b> mittelmässig	 <b>Routentyp</b> Wandern



Von Vergeletto im Zott-Gebiet, unweit des Naturschutzgebiets Arena, bringt Sie eine moderne 4er-Seilbahn in nur 7 Minuten auf die Alpe Salei (1783 m).

Von hier aus erreichen Sie neben der einladenden Hütte bequem einen kristallklaren Bergsee (nur 20 Gehminuten entfernt), einige der umliegenden Gipfel mit atemberaubendem Panoramablick (z. B. den Pilone zwischen dem Onsernone-Tal und dem Vergeletto-Tal) sowie die Hügel und Dörfer Comologno und Spruga (ca. 1,5 Stunden Fußweg).

Der Alpweg, der von der Alpe Salei abzweigt, führt Sie außerdem über die Alpe Arena mit ihren Alphütten zur Alpe Porcareccio. Höhe: 1783 m

Für Gruppen ab 10 Personen können Sonderfahrten organisiert werden. Bitte kontaktieren Sie uns vorab. Gruppen ab 10 Personen und Familien mit Kindern unter 18 Jahren erhalten 20 % Ermäßigung und können Saisonkarten erwerben.

 [Route](#)

## Heinz Vonäsch Fotografie

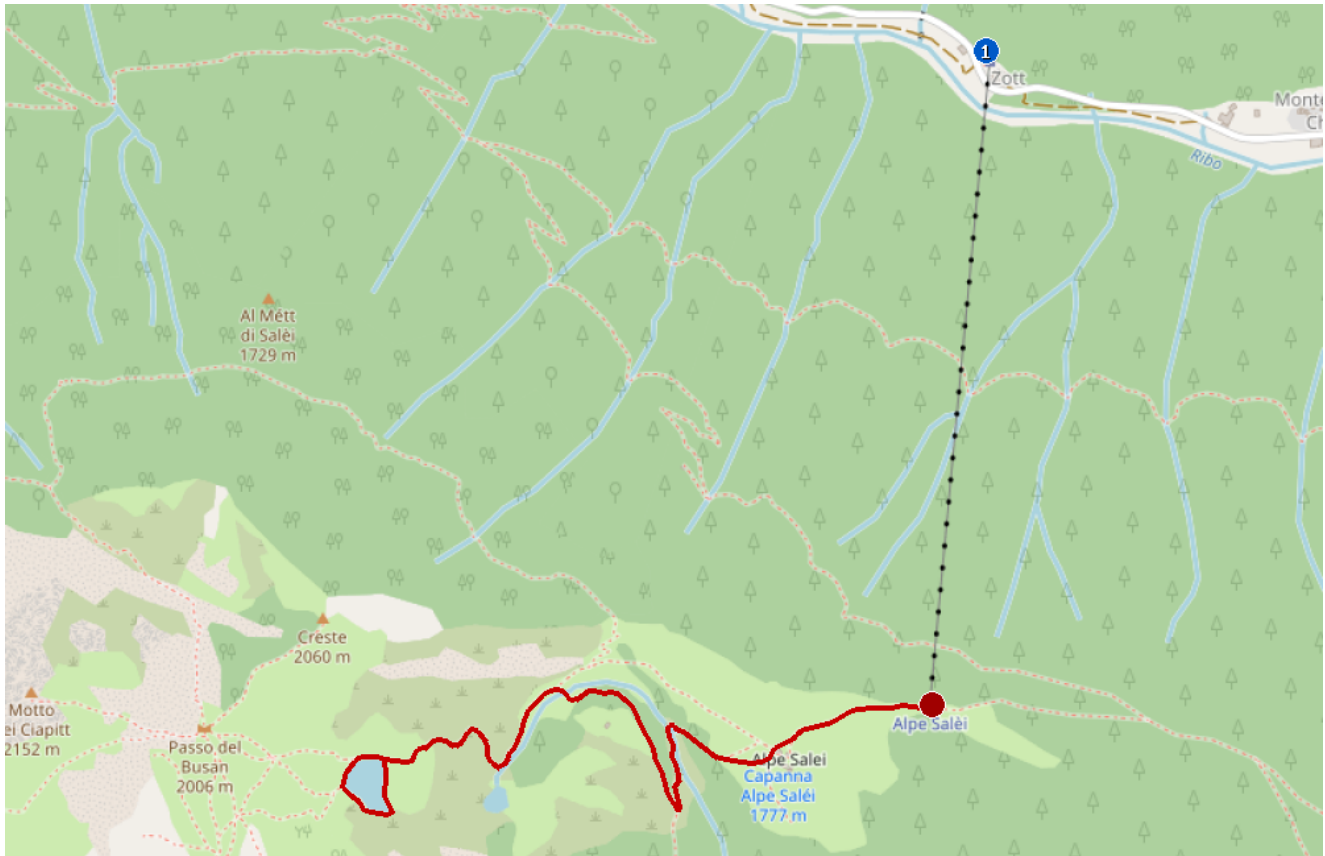
Distanz: **3.7 km**

Aufstieg: **176 m** · Abstieg: **165 m**

Min/Max: **1750 m ü. M.** / **1926 m ü. M.**

**GPX Quelle:** [https://vah-back.ch/wp-content/uploads/2026/02/2026-02-08\\_2779180545\\_Laghetto-dei-Salei.gpx](https://vah-back.ch/wp-content/uploads/2026/02/2026-02-08_2779180545_Laghetto-dei-Salei.gpx)


### Karte



### Höhenprofil



### Adresse / Kontakt

-  Funivia Alpe Salei · Zott · 6664 Vergeletto
- Telefon: +41 91 797 17 07
- E-Mail: [info@onsernone.ch](mailto:info@onsernone.ch)
- Web: <https://www.ticino.ch/en/commons/details/Funivia-Zott-Alpe-Salei/47562.html>

 Bilder



 Besuche

**26.10.2022**

Quelle: <https://vah-back.ch/vah-ausflugsziele/laghetto-dei-salei/>  
Stand: 17.04.2026 16:11