







Indemini

 Bewertung ★★★★★	 Dauer —	 Letzter Besuch 11.07.2021
 Schwierigkeit —	 Kondition —	 Routentyp —



Indemini ist ein abgelegenes, typisch tessinisches **Steindorf** in der Gemeinde Gambarogno – hoch über dem Lago Maggiore, nahe der italienischen Grenze. Es liegt auf etwa **930-950 m ü. M.** und hat seinen ursprünglichen Charakter als Bergdorf bewahrt: eng aneinander gereihete Häuser, Steindächer, Balkone, Treppen und verwinkelte Gassen.

Besonders eindrücklich ist die Lage im **Valle Veddasca**, das sonst weitgehend italienisch geprägt ist – Indemini war lange ein echtes „Dorf am Rand der Schweiz“. Spannend: Eine befahrbare Strasse von der Gambarogno-Seite gibt es erst seit dem frühen 20. Jahrhundert (1917).

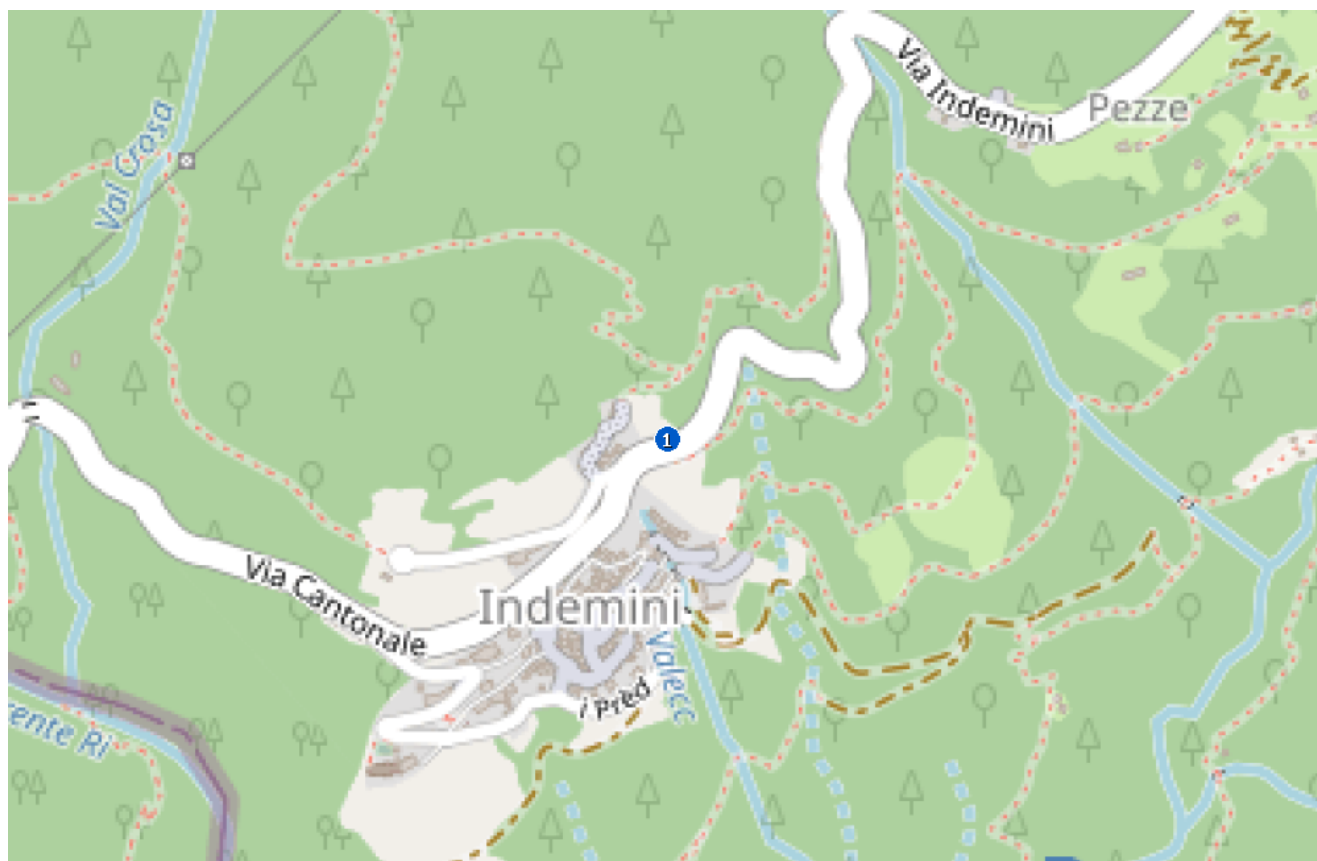
Für Ausflügler ist Indemini vor allem als Ziel einer aussichtsreichen Wanderung bekannt – etwa von der **Alpe di Neggia** über den **Monte Gambarogno** mit grandiosem Blick auf den Lago Maggiore. Unterwegs kommt

Heinz Vonäsch Fotografie

man je nach Route an der **Alpe Cedullo** und beim **Oratorio di Sant'Anna** vorbei, bevor der Weg ins Dorf hinunterführt.

Wer Ruhe, Ursprünglichkeit und Panorama sucht, findet in Indemini einen wunderbar entschleunigenden Tessin-Ausflug – fernab der grossen Touristenzentren.

Karte



Bilder





👁️ Besuche

11.07.2021

Quelle: <https://vah-back.ch/vah-ausflugsziele/indemini/>
Stand: 17.04.2026 15:12