







Cardada

 Bewertung ★★★★★	 Dauer 5min	 Letzter Besuch 12.07.2021
 Schwierigkeit leicht	 Kondition nicht anstrengend	 Routentyp Wandern



Cardada ist der aussichtsreiche Hausberg oberhalb von Locarno und ein perfektes Ziel für einen kurzen, aber eindrucksvollen Tessin-Ausflug.

Am bequemsten geht's über Orselina: Die Luftseilbahn bringt dich in rund 5 Minuten von ca. 395 m ü. M. hinauf nach Cardada auf **1'340 m ü. M.** Wer noch höher will, fährt mit dem Sessellift weiter nach Cimetta (rund **1'670 m ü. M.**).

Oben wartet ein spektakuläres Panorama über den Lago Maggiore und die umliegenden Berge – inklusive dem berühmten Blick auf den tiefsten und höchsten Punkt der Schweiz (Lago Maggiore/Dufourspitze).

Ein Highlight ist die "schwebende" Aussichtsplattform, die förmlich über dem Tal zu hängen scheint.

Auf Cimetta ergänzt ein rundes geologisches Observatorium das Erlebnis und erklärt die Landschaft sowie die tektonischen Platten der Region.

Dazu kommen einfache Spazierwege, Wanderungen und Angebote für Familien – ideal, wenn du Natur, Aussicht und Genuss kombinieren möchtest.

 Route

Heinz Vonäsch Fotografie

Distanz: **0.5 km**

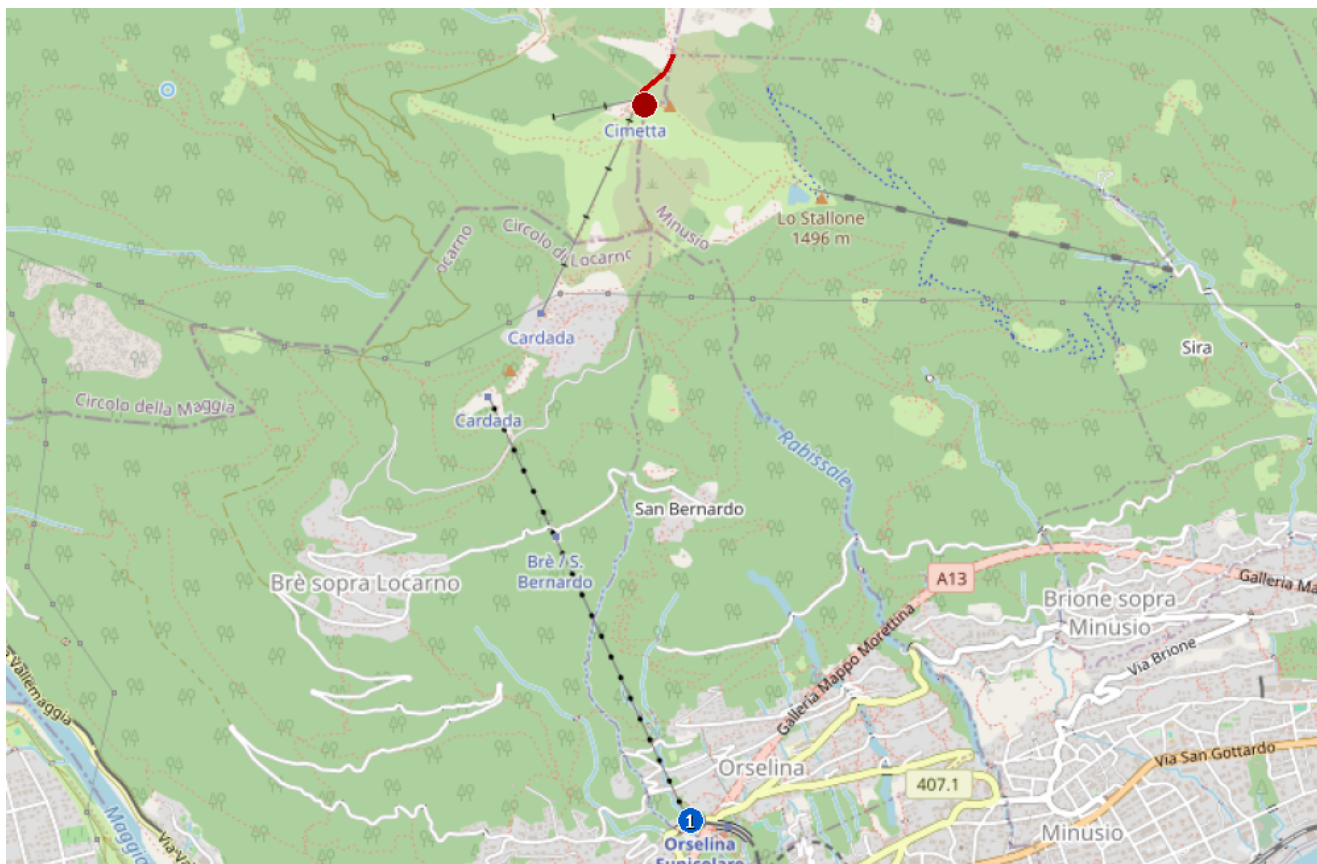
Aufstieg: **0 m** · Abstieg: **9 m**

Min/Max: **1615 m ü. M.** / **1624 m ü. M.**

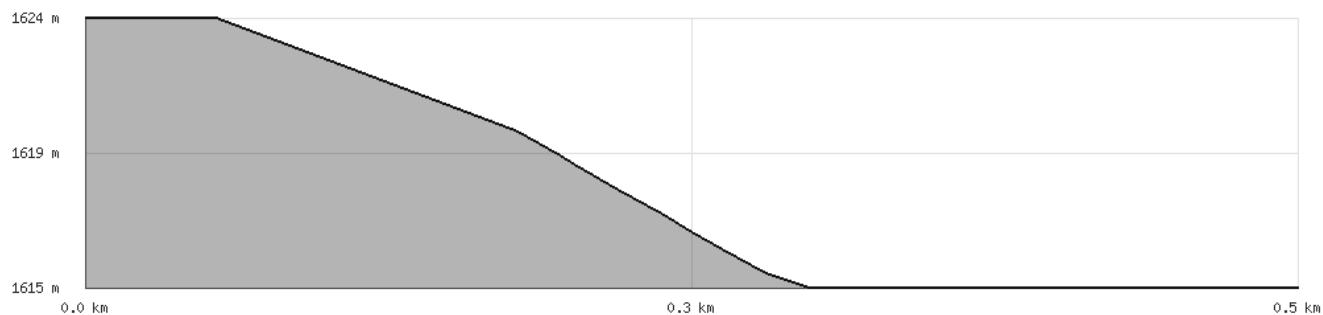
GPX Quelle:

https://vah-back.ch/wp-content/uploads/2026/02/2026-02-09_2779562318_Laufrunde-von-Cimetta-Gipfel-und-Panoramablick-auf-den-Lago-Maggiore.gpx

Karte



Höhenprofil



Adresse / Kontakt



Cardada Impianti Turistici SA · Via Santuario 5 · CH - 6644 Orselina
Telefon: +41 91 735 30 30
E-Mail: info@cardada.ch
Web: <https://www.cardada.ch/de>

 Bilder



 Besuche

12.07.2021

Quelle: <https://vah-back.ch/vah-ausflugsziele/cardada/>
Stand: 17.04.2026 15:11