








Monte Generoso

 Bewertung 	 Dauer 13min	 Letzter Besuch durchgeführt
 Schwierigkeit leicht	 Kondition nicht anstrengend	 Routentyp Wandern



Der **Monte Generoso** ist ein beeindruckender Aussichtsblick im Südtessin und gilt mit **1'704 m** als einer der schönsten Panoramapunkte der Region.

Schon die Anreise ist ein Erlebnis: Mit der **Zahnradbahn ab Capolago am Luganersee** fährt man gemütlich durch Wälder und Alpweiden hinauf auf den Gipfel (je nach Fahrplan ca. **30-40 Minuten**).

Oben wartet ein weites Rundum-Panorama über die Seenlandschaft – unter anderem **Lugano** und **Como** – und bei klarer Sicht bis zur Alpenkette.

Ein echter Blickfang ist das moderne Gipfelgebäude **„Fiore di pietra“** (Steinblume), entworfen vom Tessiner Architekten **Mario Botta** und 2017 eröffnet. Rund um den Gipfel laden einfache Spazierwege genauso wie Wanderungen (z. B. ab der Station Bellavista) dazu ein, die Natur im Monte-Generoso-Gebiet zu entdecken.

Damit eignet sich der Monte Generoso perfekt als genussvoller Halbtagesausflug – für Aussicht, frische Bergluft und tolle Fotomotive zu jeder Jahreszeit.

 [Route](#)

Heinz Vonäsch Fotografie

Distanz: **1.6 km**

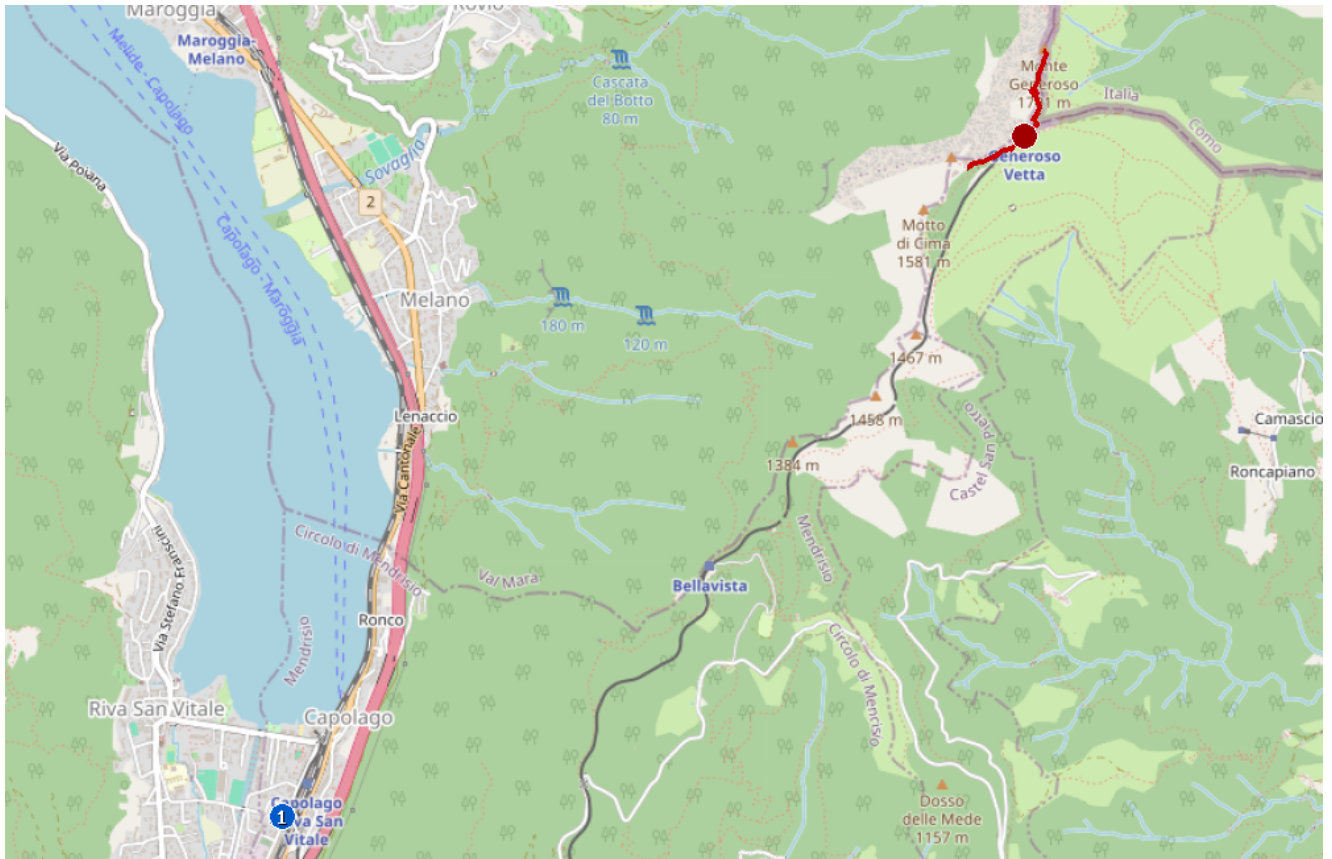
Aufstieg: **70 m** · Abstieg: **22 m**

Min/Max: **1572 m ü. M. / 1642 m ü. M.**

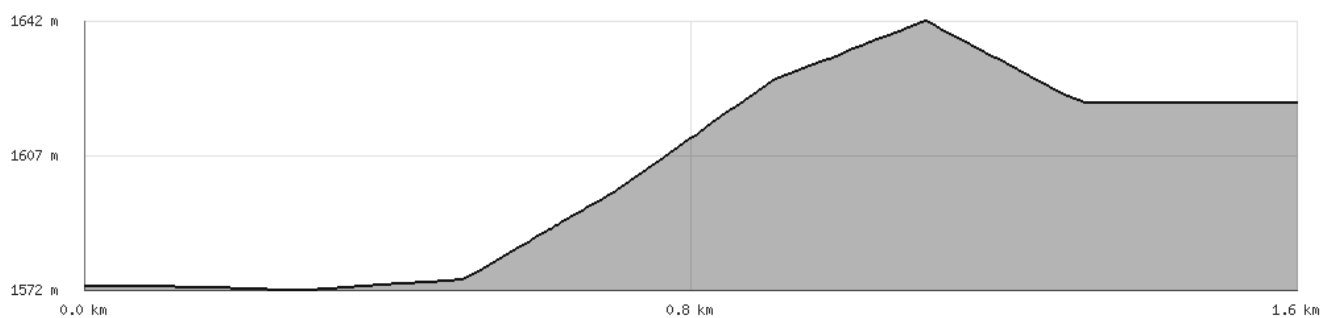
GPX Quelle:

https://vah-back.ch/wp-content/uploads/2026/02/2026-02-09_2779893468_Laufrunde-nach-Monte-Generoso.gpx

Karte



Höhenprofil




Adresse / Kontakt



Ferrovia Monte Generoso SA · Via Lüera 1 · 6825 Capolago

Web: <https://www.montegeneroso.ch/de>

 Bilder



Quelle: <https://vah-back.ch/vah-ausflugsziele/monte-generoso/>
Stand: 17.04.2026 15:11