







Le Landeron

 Bewertung ★★★★★	 Dauer —	 Letzter Besuch 07.06.2022
 Schwierigkeit —	 Kondition —	 Routentyp —



Le Landeron ist ein charmantes, mittelalterliches Städtchen im Kanton Neuenburg – idyllisch gelegen nahe dem Bielersee und am Zihlkanal (Canal de la Thielle), der den Bielersee mit dem Neuenburgersee verbindet. Gegründet wurde der befestigte Ort im 14. Jahrhundert (ab 1325) und war strategisch wichtig, um Wege und Wasserwege am Jurafuss zu kontrollieren.

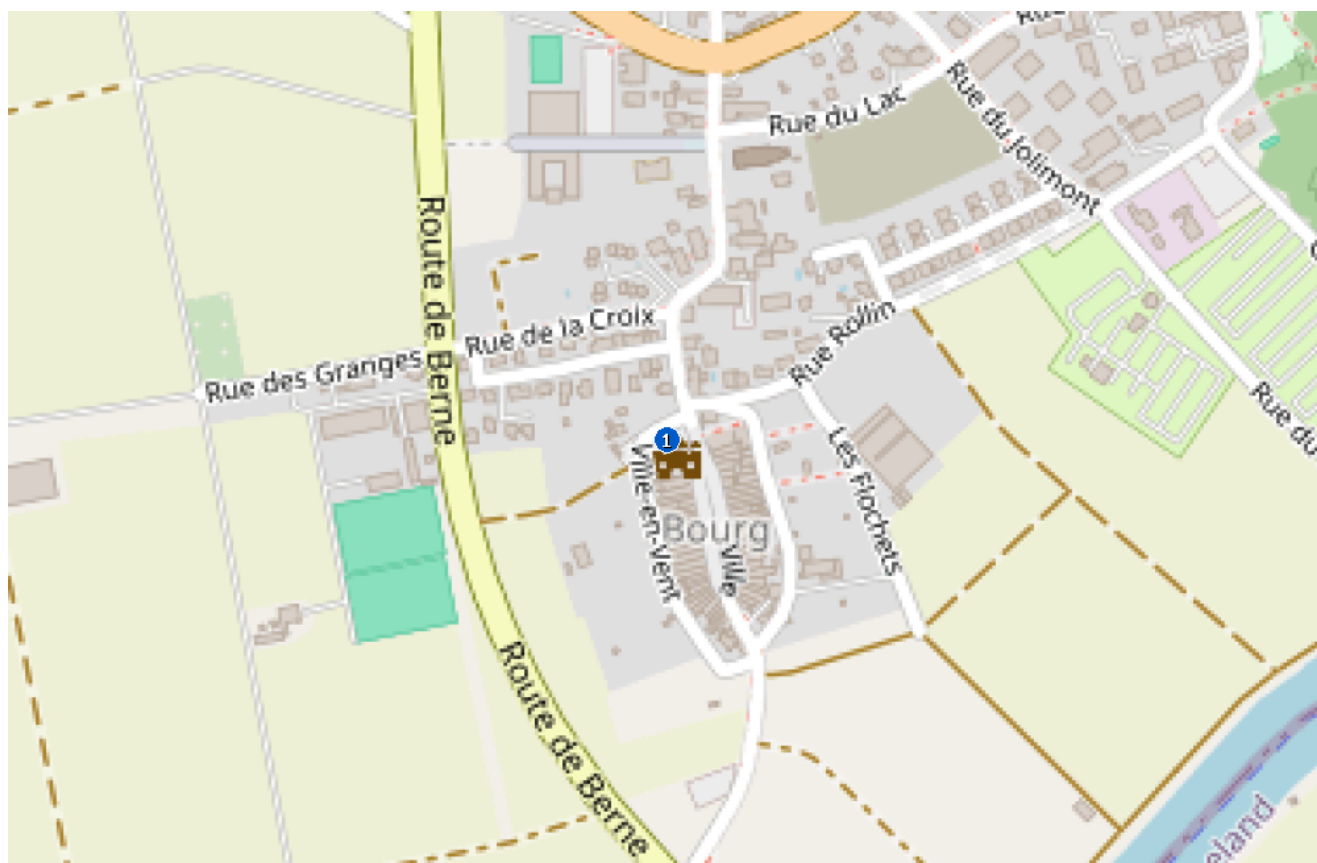
Beim Spaziergang durch eines der beiden Tore gelangt man in eine überraschend gut erhaltene Altstadt mit langer Hauptgasse und historischem Ortsbild. Besonders stimmungsvoll ist der zentrale Platz mit Brunnen und Linden, umgeben von alten Häuserfassaden – ideal für eine gemütliche Pause.


Ein markantes Wahrzeichen ist die Tour-Porte de l’Horloge (Uhrentor), die den nördlichen Zugang zur Altstadt prägt.


Jedes Jahr verwandelt sich der Ort zudem in ein Paradies für Schatzsucher: Die “Brocante du Landeron” gilt als grösste Open-Air-Antiquitätenmesse der Schweiz (meist am letzten vollen September-Wochenende).

Wer Natur dazu kombinieren will, findet entlang des Kanals flache Wege für Spaziergänge oder Velotouren – perfekt als entspannter Tagesausflug in der Drei-Seen-Region.

 Karte



 Adresse / Kontakt

 Le Landeron
Web: <https://www.landeron.ch/>

 Bilder



Heinz Vonäsch Fotografie



 Besuche

07.06.2022

Quelle: <https://vah-back.ch/vah-ausflugsziele/le-landeron/>
Stand: 17.04.2026 15:12