







# Vufflens le Chateau

 <b>Bewertung</b> ☆☆☆☆☆	 <b>Dauer</b> 1h 56min	 <b>Letzter Besuch</b> noch nicht durchgeführt
 <b>Schwierigkeit</b> leicht	 <b>Kondition</b> wenig anstrengend	 <b>Routentyp</b> —



Vufflens-le-Château ist ein kleines Waadtländer Dorf inmitten von Rebhängen, nur rund **3 km nördlich von Morges**. Schon von weitem fällt das märchenhafte **Schloss Vufflens** auf – mit seinem **majestätischen Donjon (ca. 60 m hoch)**.

Das Schloss wurde im **15. Jahrhundert** aus Stein erbaut und gilt als Wahrzeichen der Region. Es ist **in Privatbesitz** und daher normalerweise **nur von aussen** zu bewundern – dafür ist die Aussicht aus den Weinbergen besonders fotogen.

Ein **kurzer Spaziergang (ca. 30 Minuten)** durch die Reben führt zu schönen Blickpunkten auf das Schloss und die Landschaft. Praktisch: Das Dorf ist auch mit dem Zug erreichbar, unter anderem über die Linie **Bière-Apples-Morges (BAM)**.

Ideal also für einen gemütlichen Halbtag mit **Weinberg-Flair**, Fotostopps und einem Abstecher nach Morges am Genfersee.

## Route

Distanz: **7.0 km**

Aufstieg: **105 m** · Abstieg: **98 m**

Min/Max: **382 m ü. M.** / **470 m ü. M.**

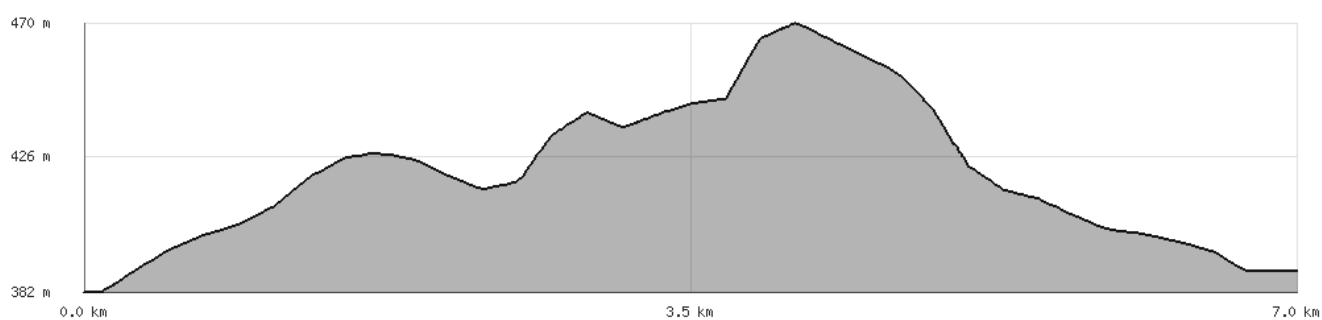
## GPX Quelle:

[https://vah-back.ch/wp-content/uploads/2026/02/2026-02-15\\_2786813883\\_GPX-Download\\_-Schloss-Vufflens---D  
omaine-de-la-Balle-Runde-von-Morges.gpx](https://vah-back.ch/wp-content/uploads/2026/02/2026-02-15_2786813883_GPX-Download_-Schloss-Vufflens---Domaine-de-la-Balle-Runde-von-Morges.gpx)

 Karte



 Höhenprofil



 Adresse / Kontakt

 Vufflens-le-Château · Place du Village 2 · 1134 Vufflens-le-Château  
Telefon: +41 21 804 60 30  
E-Mail: [greffe@vufflens-le-chateau.ch](mailto:greffe@vufflens-le-chateau.ch)  
Web: <https://www.vufflens-le-chateau.ch/>

Quelle: <https://vah-back.ch/vah-ausflugsziele/vufflens-le-chateau/>  
Stand: 17.04.2026 15:10