







Braggio Calancatal

 Bewertung ★★★★★	 Dauer —	 Letzter Besuch 25.10.2022
 Schwierigkeit —	 Kondition —	 Routentyp —



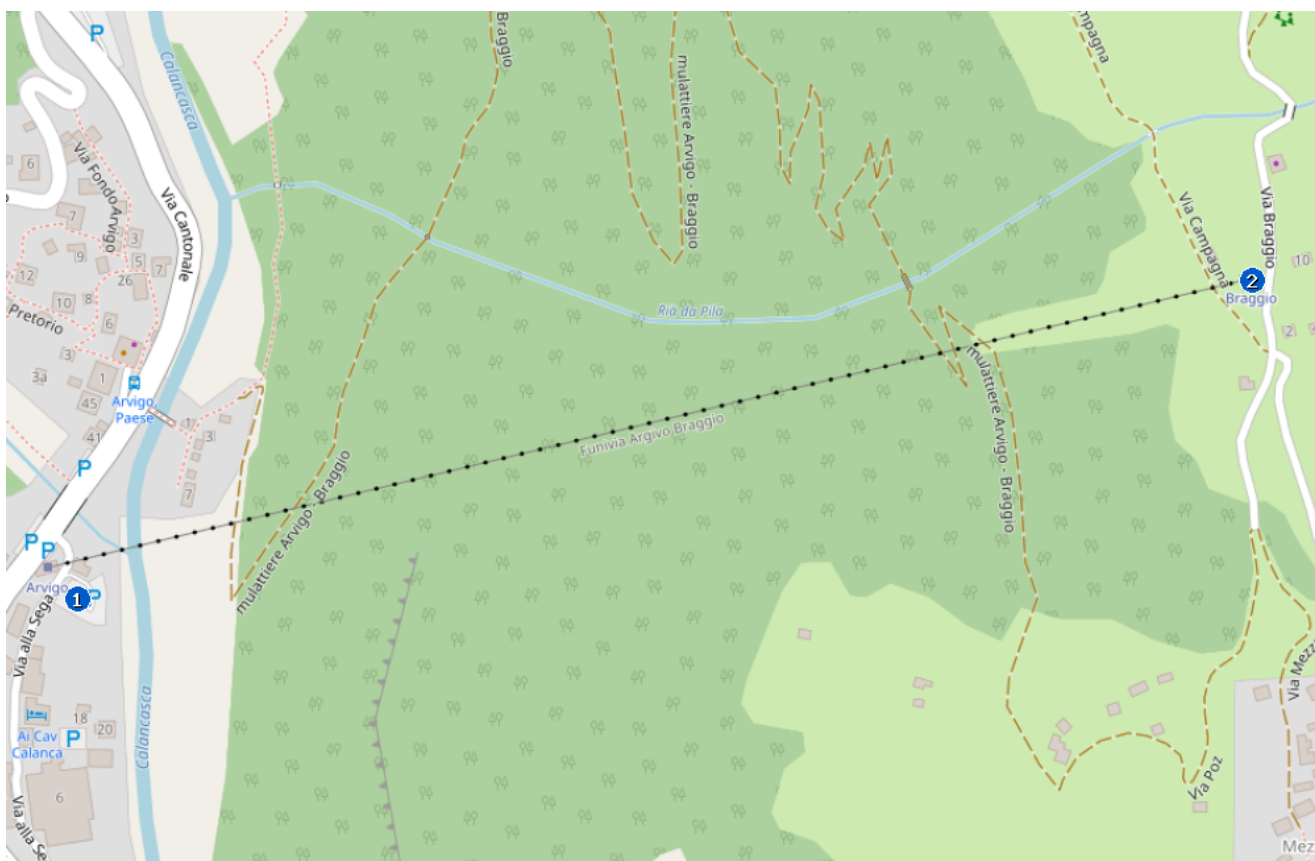
Braggio ist ein kleines, sehr sonniges Bergdorf im **Val Calanca** (italienischsprachiges Graubünden) und gilt als eines der höchstgelegenen Dörfer der Talregion – auf rund **1'300 m ü. M.** Es liegt spektakulär auf einer **Gletscherterrasse** etwa **500 Höhenmeter** über dem Talboden, mit weitem Blick in die wilde, ruhige Berglandschaft.


Schon die Anreise ist ein Erlebnis: Von **Arvigo** erreicht man Braggio fast ausschliesslich mit der **Seilbahn/Teleferica** oder zu Fuss über den historischen Saumpfad. Die Seilbahn ist im Alltag der Einheimischen fest verankert und fährt sogar **24 Stunden** (Selbstbedienung je nach System) – ideal auch für spontane Ausflüge.


Im Dorf selbst erwartet dich viel Ursprünglichkeit: mehrere Ortsteile, Steinhäuser, Wiesen und eine wohlthuend entschleunigte Atmosphäre abseits des Durchgangsverkehrs. Ein schöner Blickfang ist die renovierte **Kirche St. Bartholomäus (San Bartolomeo)**, die etwas unterhalb des Dorfes inmitten von Wiesen liegt.

Braggio eignet sich zudem perfekt als Startpunkt für Wanderungen im Val Calanca – von gemütlichen Spaziergängen bis zu längeren Touren über Alpen und Höhenwege.

 Karte



 Adresse / Kontakt

-  Parkplatz bei der Seilbahn
Web: <https://www.calanca.ch/diversi/immagini/129-braggio>

 Zusatzpunkte / Marker

-  **Bergstation Braggio**
Bergstation Braggio

 Bilder



Heinz Vonäsch Fotografie

 Besuche

25.10.2022

Quelle: <https://vah-back.ch/vah-ausflugsziele/braggio/>
Stand: 17.04.2026 15:09