









Roche Blanche - Schleife im Naturpark Haut-Jura

 Bewertung 	 Dauer 3h 18min	 Letzter Besuch noch nicht durchgeführt
 Schwierigkeit mittel	 Kondition mittelmässig	 Routentyp Wandern



Die **Roche Blanche** ist ein spektakulärer Aussichtspunkt im **Naturpark Haut-Jura**, oberhalb der Region **Saint-Claude**. Die beliebte **Schleife (Rundwanderung)** führt durch typische Haut-Jura-Landschaften mit Waldpassagen, Kalkfelsen und immer wieder weiten Blickfenstern.

Am **Belvédère de la Roche Blanche** erwartet dich ein eindruckliches Panorama - inklusive Tiefblick auf Saint-Claude, die **Cluse du Flumen** und die umliegenden Faltenstrukturen des Jura gebirges. Die Runde gilt als **moderat** und ist mit guter Grundkondition gut machbar (je nach Variante etwa **3-3,5 Stunden**).

Besonders schön ist der Ausflug bei klarer Sicht, wenn die grünen Jurahänge und die hellen Felsbänder stark kontrastieren.

Für eine Pause eignet sich der Aussichtspunkt auch als **Picknick-Spot** - bitte an den Kanten vorsichtig sein und auf den Wegen bleiben.

Ein ideales Ziel für alle, die im Jura eine kurze, aber sehr lohnende Panorama-Wanderung erleben möchten.

Route

Distanz: **11.2 km**

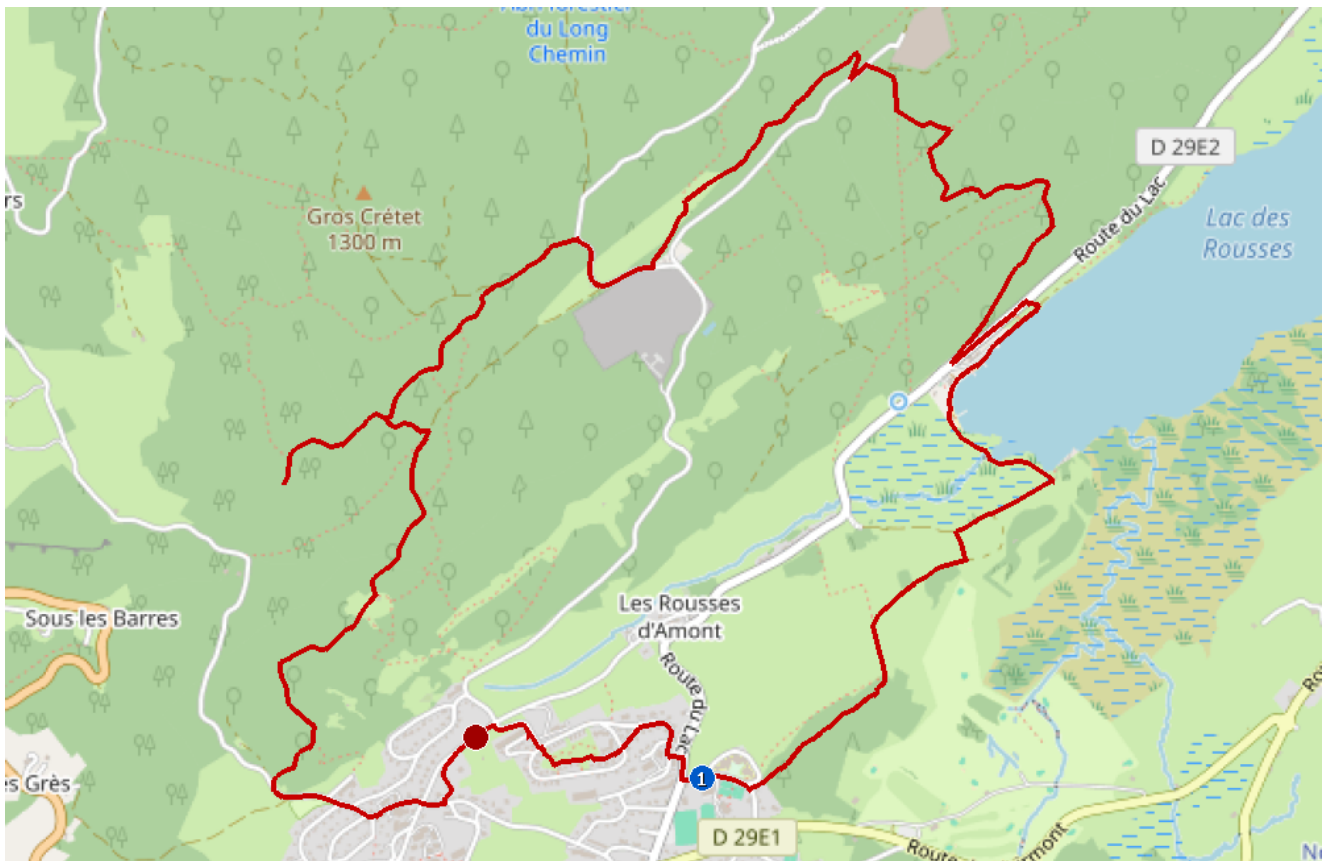
Aufstieg: **270 m** · Abstieg: **290 m**


Min/Max: **1056 m ü. M.** / **1274 m ü. M.**

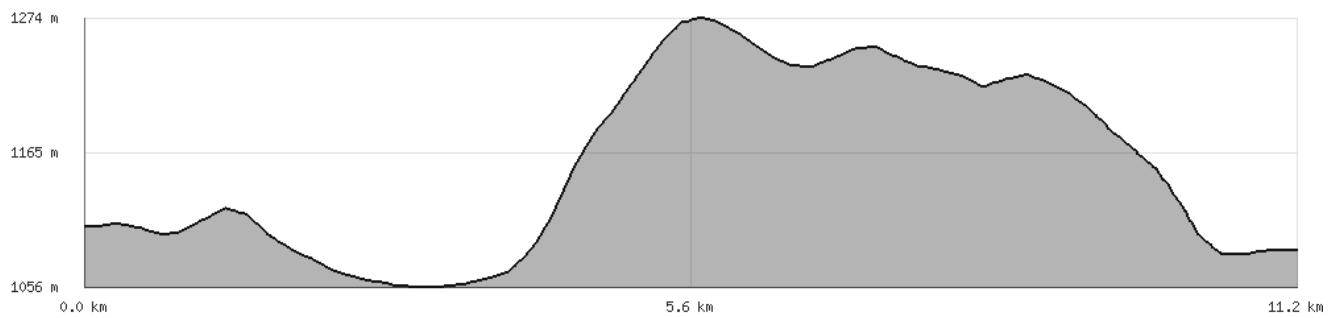
GPX Quelle:


https://vah-back.ch/wp-content/uploads/2026/02/2026-02-20_2791458757_Roche-Blanche-Schleife-im-Naturpark-Haut-Jura.gpx

 Karte



 Höhenprofil



 Adresse / Kontakt

 Parkplatz

Quelle: <https://vah-back.ch/vah-ausflugsziele/roche-blanche-schleife-im-naturpark-haut-jura/>
Stand: 17.04.2026 15:11