

Lobhorn Trail

<p>★ Bewertung</p> <p>☆☆☆☆☆</p>	<p>🕒 Dauer</p> <p>2h 36min</p>	<p>📅 Letzter Besuch</p> <p>noch nicht durchgeführt</p>
<p>⚔️ Schwierigkeit</p> <p>mittel</p>	<p>💪 Kondition</p> <p>anstrengend</p>	<p>👟 Routentyp</p> <p>Schneeschuh</p>



Der **Lobhorn Trail** ist eine anspruchsvolle Panorama-Runde hoch über dem **Lauterbrunnental** in der Jungfrau Region. Er startet typischerweise bei **Grütschalp** (Bergstation) und führt als Rundtour wieder dorthin zurück. Mit rund **22 km** und etwa **1'436 Höhenmetern** ist die Route sportlich - belohnt aber mit grossartigen Ausblicken auf **Eiger, Mönch und Jungfrau**.

Unterwegs geht es durch das ruhige **Soustal**, über Höhenwege und vorbei an der **Lobhornhütte** - ein perfekter Ort für eine Pause auf der Terrasse mit Bergblick. Wer eine Variante ab **Sulwald** wählt, erreicht den Ausgangspunkt bequem mit der kleinen Seilbahn ab **Isefluh**.

Die beste Zeit ist meist **Sommer bis Herbst (Juli-Oktober)**; bei Nässe oder Schnee wird der Weg deutlich anspruchsvoller. Im Winter ist die Gegend auch für Schneeschuh-Touren bekannt - der **Lobhorn Trail** gilt dabei als die "strengere" Alternative zum Sulwald-Trail.

Ein Ausflug, der sich besonders lohnt, wenn du Natur, Weite und das berühmte Dreigestirn der Berner Alpen in einem einzigen Trail erleben möchtest.

👉 Route

Heinz Vonäsch Fotografie

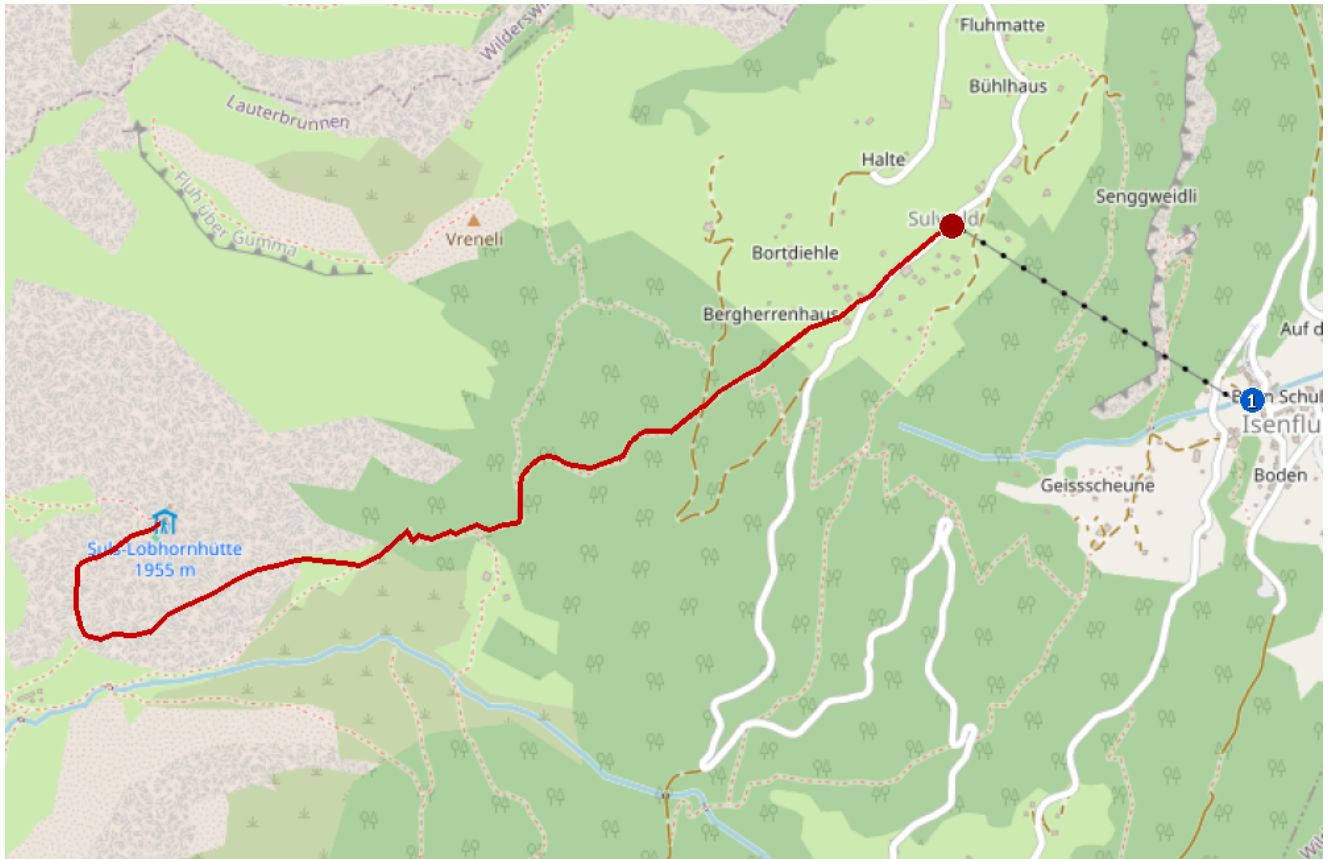
Distanz: **4.5 km**

Aufstieg: **443 m** · Abstieg: **443 m**

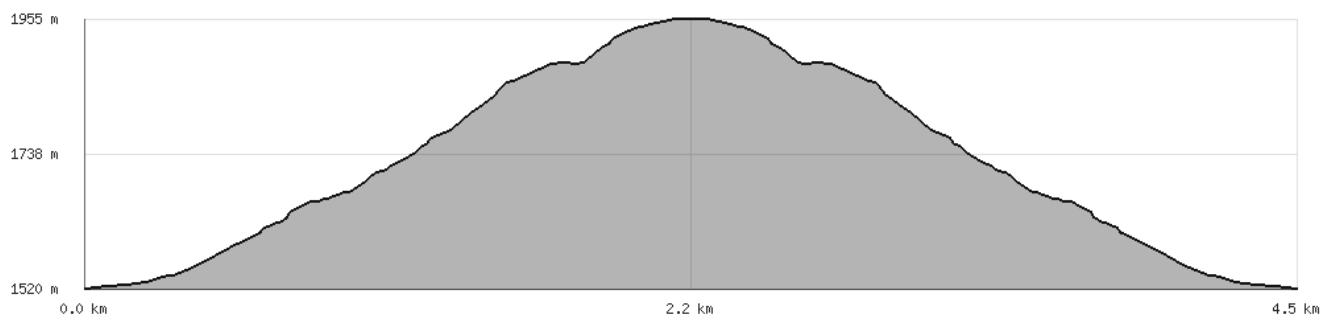
Min/Max: **1520 m ü. M.** / **1955 m ü. M.**

GPX Quelle: https://vah-back.ch/wp-content/uploads/2026/02/t33419862_lohorn-trail.gpx


Karte



Höhenprofil



Adresse / Kontakt

 Gondelstation Isenfluh · Windacher 4141D · 3822 Lauterbrunnen
Telefon: +41 33 855 22 49
E-Mail: info@isenfluh.ch
Web: <https://isenfluh.ch/>

Heinz Vonäsch Fotografie

Quelle: <https://vah-back.ch/vah-ausflugsziele/lobhorn-trail/>

Stand: 17.04.2026 15:11