







Buechechäppeli-Kapelle - Kapelle St. Antonius Eremita Runde von Plaffeien

 Bewertung ☆☆☆☆☆	 Dauer 1h 14min	 Letzter Besuch noch nicht durchgeführt
 Schwierigkeit leicht	 Kondition wenig anstrengend	 Routentyp Wandern



Die Runde „**Buechechäppeli-Kapelle - Kapelle St. Antonius Eremita**“ ab **Plaffeien** ist eine kurze, ruhige Wald- und Wiesenwanderung im Sensebezirk – ideal, wenn du ohne grossen Aufwand frische Luft und stille Plätze suchst. Laut Routenvorschlag ist sie **einfach**, etwa **4,4 km** lang und dauert rund **1:14 h** bei ungefähr **80 Höhenmetern**.

Der Höhepunkt ist das **Buechechäppeli (Buchenkapelle)**, ein kleines Schmuckstück mitten im Wald, das dem **hl. Antonius** geweiht ist und bereits **1586** urkundlich erwähnt wird. Rund um die Kapelle laden Bänke und Lichtungen zu einer Pause ein – perfekt für ein Picknick oder einfach ein paar Minuten Ruhe im Grünen. Die Strecke eignet sich gut für Familien und Genusswanderer, wirkt aber je nach Wetter im Wald auch mal rutschig – gute Schuhe lohnen sich.

Besonders schön ist die Runde im Frühling und Herbst, wenn das Senslerland entweder frisch aufblüht oder sich golden färbt.

 Route

Distanz: **4.4 km**

Aufstieg: **69 m** · Abstieg: **66 m**

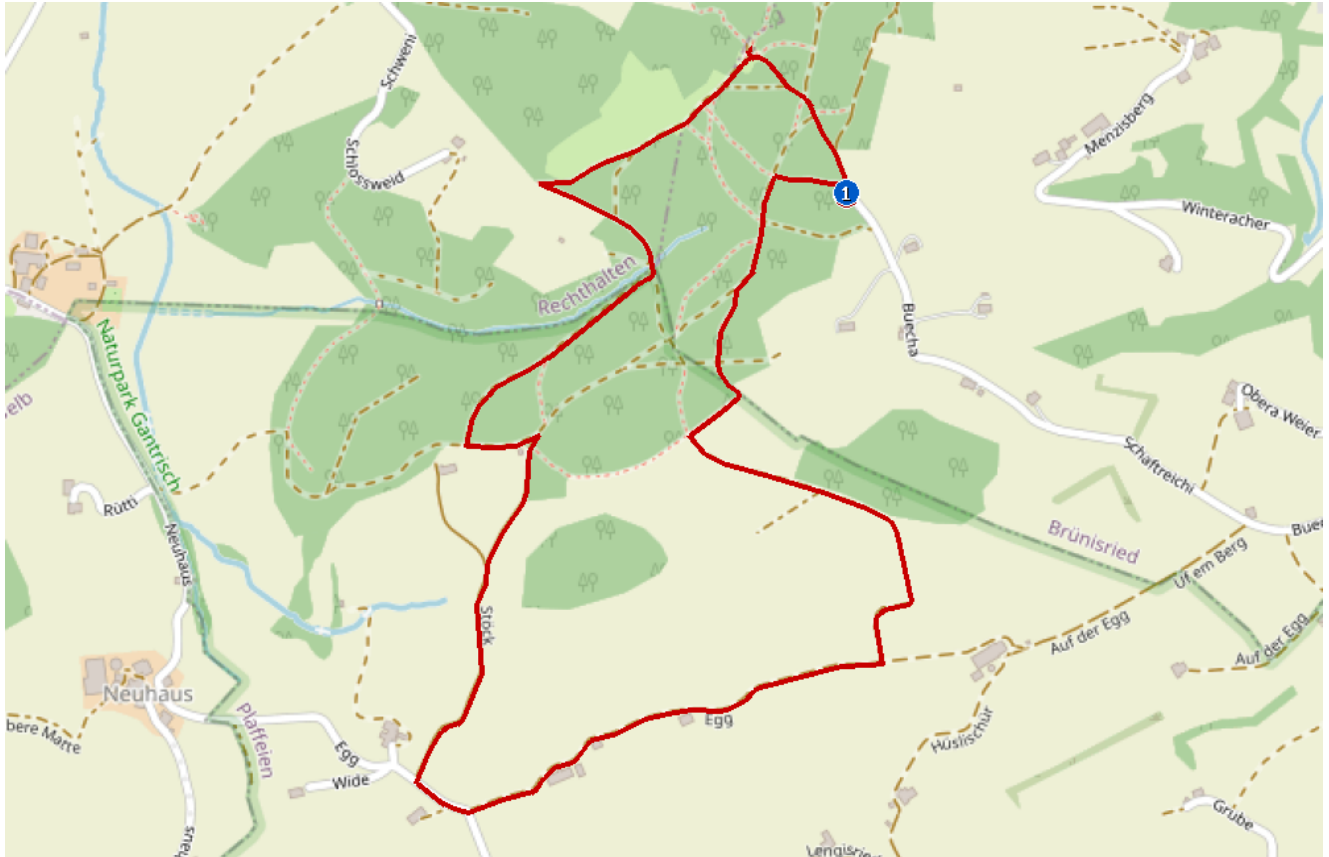
Heinz Vonäsch Fotografie

Min/Max: **986 m ü. M. / 1039 m ü. M.**

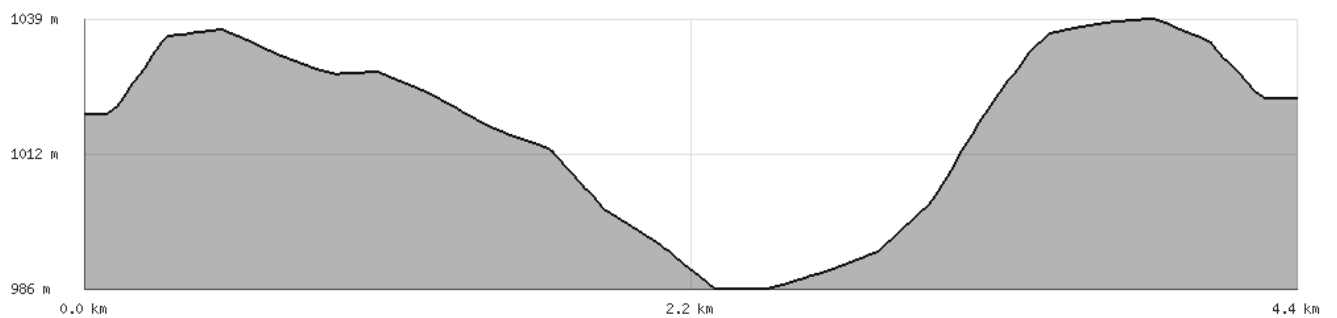
GPX Quelle:


https://vah-back.ch/wp-content/uploads/2026/02/2026-02-20_2791612615_GPX-Download_-Buechechaeppli-Kapelle---Kapelle-St.-Antonius-Eremita-Runde-von-Plaffeien.gpx

Karte



Höhenprofil



 Adresse / Kontakt

 Parkplatz

Quelle:

<https://vah-back.ch/vah-ausflugsziele/buechechaeppli-kapelle-kapelle-st-antonius-eremita-runde-von-plaffeien/>

Heinz Vonäsch Fotografie

Stand: 17.04.2026 15:12