







Schnynige Platte Bahn - historisches Juwel

 Bewertung ★★★★★	 Dauer 1h 35min	 Letzter Besuch 04.08.2025
 Schwierigkeit mittel	 Kondition mittelmaessig	 Routentyp Wandern



Die Schnynige Platte-Bahn (SPB) fährt von Wilderswil zur Schnynige Platte. Die 7,3 Kilometer lange Zahnradstrecke überwindet dabei 1420 Höhenmeter. Unterwegs beeindruckt die Vielfalt der Natur: Wälder, Alpweiden und die grandiose Aussicht auf den Thuner- und den Brienzensee. Während der Fahrt zur Bergstation eröffnet sich den Passagieren die freie Sicht auf das Dreigestirn Eiger, Mönch und Jungfrau. Die Schnynige Platte ist unter dem Brand «Top of Swiss Tradition» positioniert. Der «Swiss Flower & Panorama Trail» mit Fotopoints, eine Schatzsuche mit der Kuh Lily als Maskottchen und der Spielplatz aus Holz mit regionalen Motiven unterstreichen die Schweizer Positionierung.

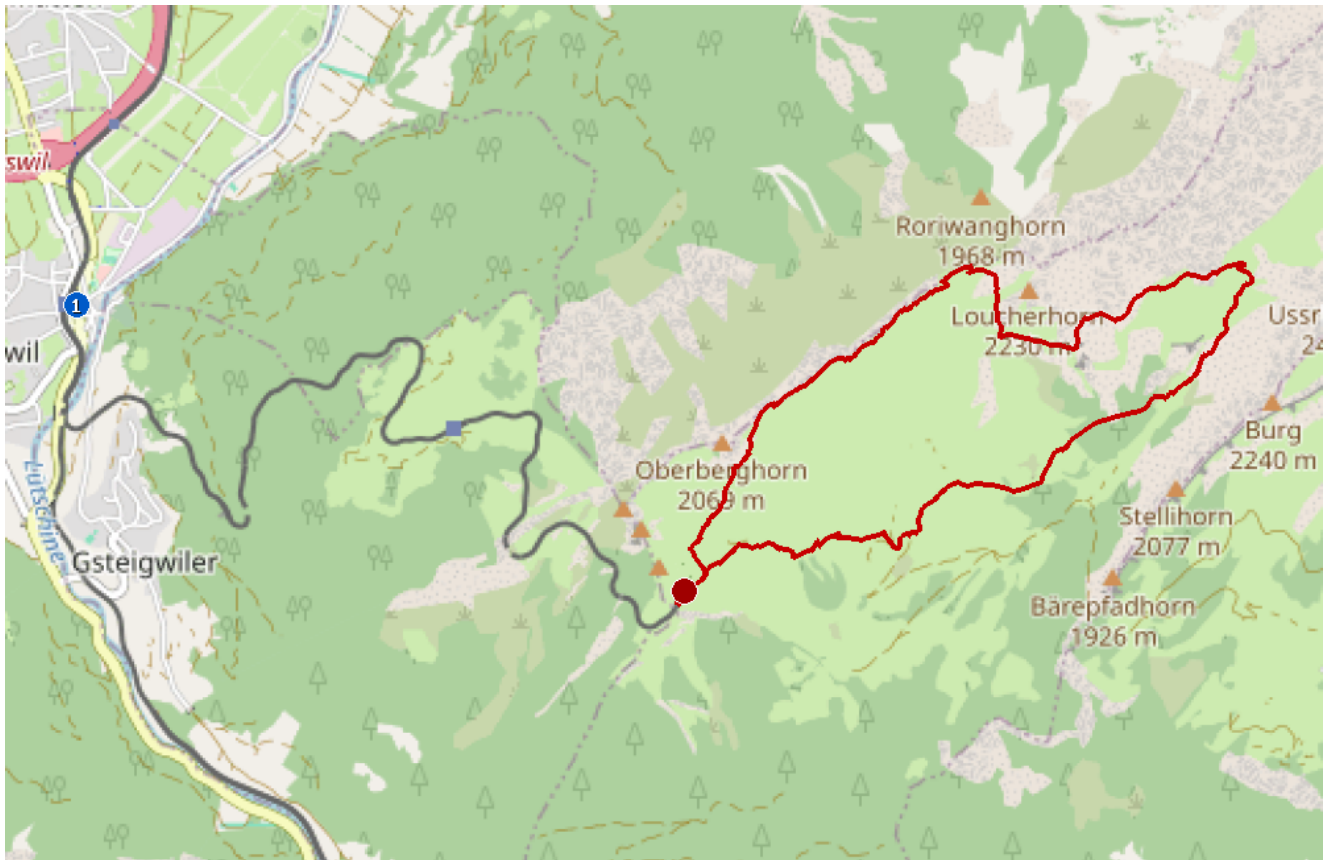
Route

Distanz: **9.2 km**
Aufstieg: **389 m** · Abstieg: **391 m**
Min/Max: **1714 m ü. M.** / **2038 m ü. M.**

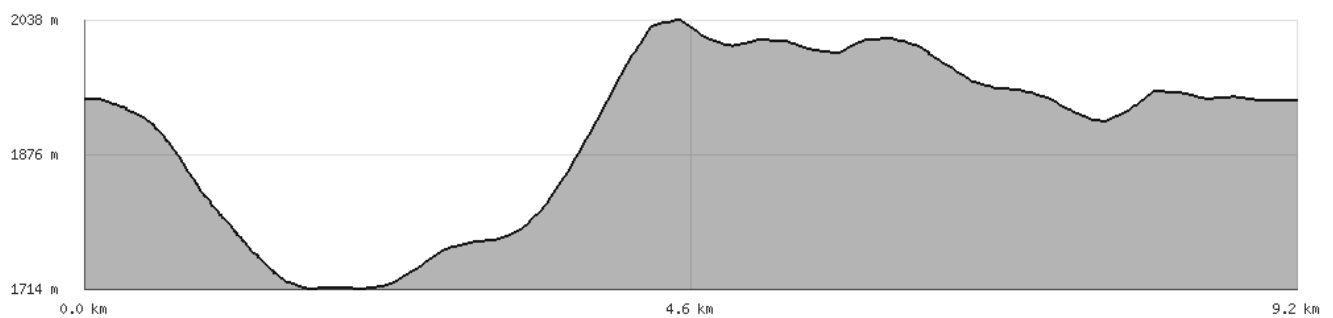
GPX Quelle:


https://vah-back.ch/wp-content/uploads/2026/02/2026-02-23_2795829787_GPX-Download_-Schynige-Platte-Run-de-von-Schynige-Platte.gpx


 Karte



 Höhenprofil



 Adresse / Kontakt

 Rail Info Interlaken · Höhweg 35 · 3800 Interlaken
Telefon: +41 33 828 72 33
E-Mail: info@jungfrau.ch
Web:
<https://www.jungfrau.ch/de-ch/unternehmen/jungfraubahnen/berner-oberland-bahnen-ag/schynige-platte-bahn/>

 Bilder



 Besuche

04.08.2025

Quelle: <https://vah-back.ch/vah-ausflugsziele/schynige-platte-bahn-historisches-juwel/>
Stand: 17.04.2026 15:11