







Pyramiden von Euseigne

 Bewertung ★★★★★	 Dauer —	 Letzter Besuch 25.05.2025
 Schwierigkeit —	 Kondition —	 Routentyp —

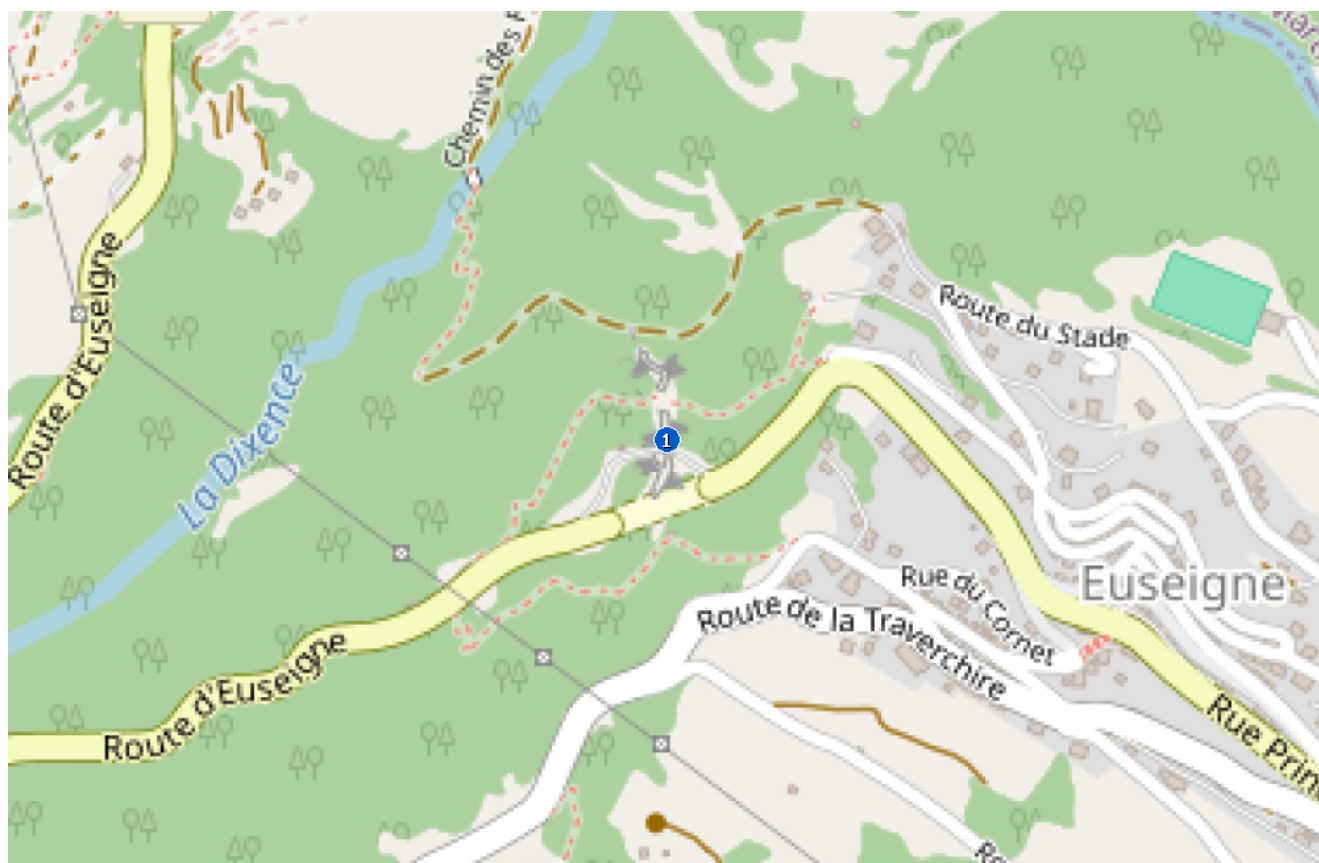



Die **Pyramiden von Euseigne** (Erdpyramiden) sind ein spektakuläres Naturdenkmal im **Val d'Hérens** im Wallis – direkt an der Talstrasse, die sogar mit einem kurzen Tunnelbogen durch die Formationen führt. Die bis zu **10-15 m** hohen „Feenkamine“ entstanden nach der letzten Eiszeit aus Moränenmaterial: Wind und Wasser tragen das weiche Material ab, während schwere Felsblöcke oben wie **Schutzkappen** wirken. So entstehen diese schlanken Türme, die je nach Licht fast wie aus einem Märchen wirken – ein tolles Fotomotiv zu jeder Jahreszeit.


Besonders schön ist ein kurzer Spaziergang auf dem **Sentier des pyramides** (Lehrpfad), der verschiedene Blickwinkel auf die Formationen eröffnet; Parkplätze gibt es beidseits beim Zugang. Auch mit dem ÖV ist der Abstecher gut machbar: Es gibt eine Haltestelle **„Euseigne, Pyramides d'Euseigne“** in unmittelbarer Nähe.

Am besten bleibst du auf den markierten Wegen – die Pyramiden sind empfindlich und verändern sich durch die laufende Erosion ständig.

 Karte



 Adresse / Kontakt

 Pyramiden von Euseigne · Sauterot 6 · 1982 Hérémente

 Bilder



 Besuche

25.05.2025

Quelle: <https://vah-back.ch/vah-ausflugsziele/pyramiden-von-euseigne/>
Stand: 17.04.2026 15:11