







Santa Maria In Calanca

 Bewertung ★★★★★	 Dauer —	 Letzter Besuch 29.03.2024
 Schwierigkeit —	 Kondition —	 Routentyp —



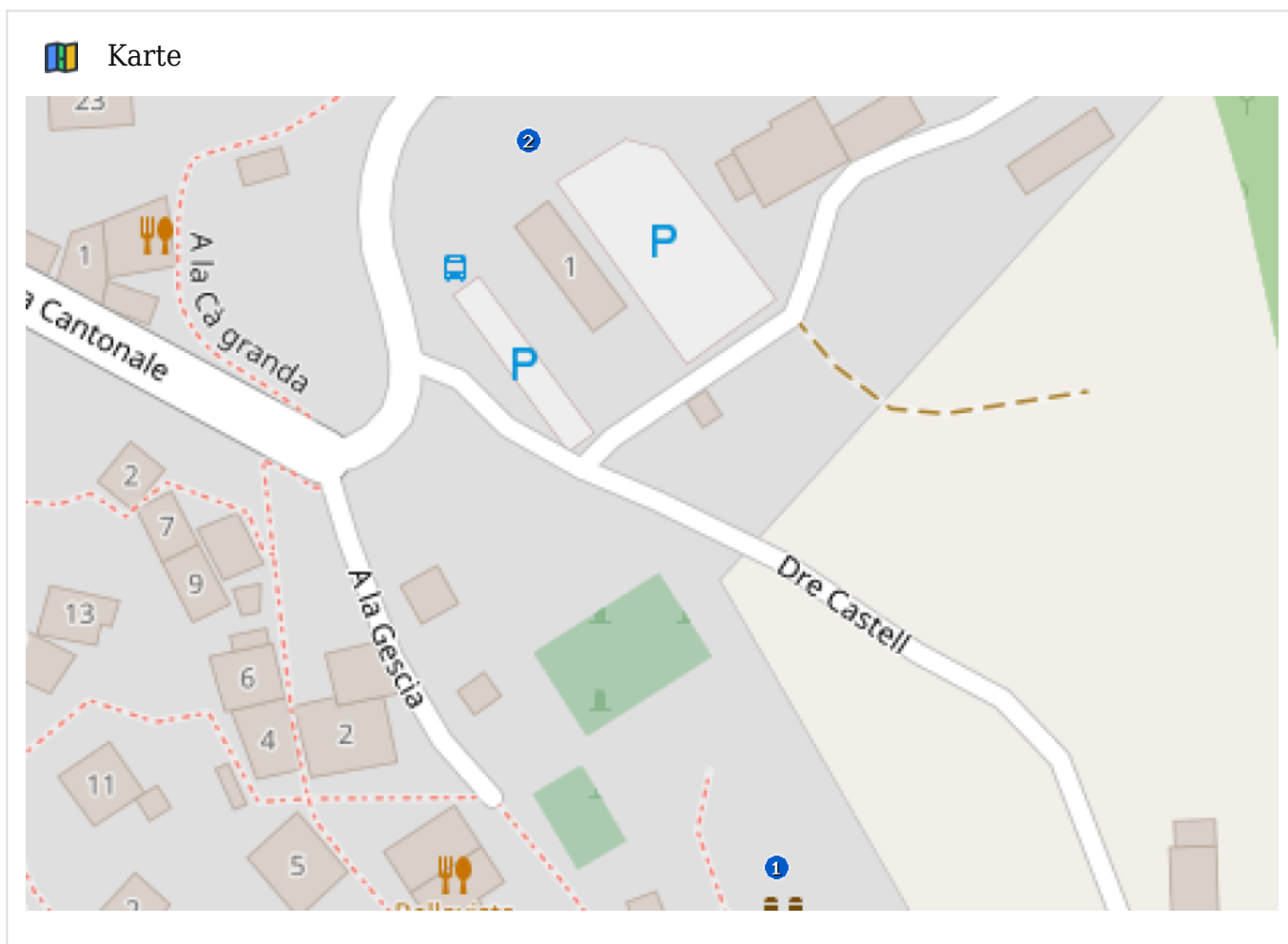
Santa Maria in Calanca ist ein sonniges Bergdorf im **Val Calanca** (italienischsprachiges Graubünden) und liegt auf rund **955 m ü. M.** auf einer südexponierten Terrasse.


Dank des milden, insubrisch geprägten Klimas wachsen hier nicht nur Nadelbäume, sondern auch **Kastanien, Obstbäume** – und in manchen Gärten sogar **Palmen**. Das Ortsbild wird von einem eindrücklichen historischen Ensemble geprägt: **mittelalterlicher Turm, Pfarrkirche** (bereits **1219** erwähnt) und das ehemalige **Kapuzinerhospiz**.


Trotz der ruhigen Lage ist der Ort gut erreichbar – nur etwa **20 Autominuten von Bellinzona** entfernt.

Für Wanderfans ist Santa Maria ein idealer Ausgangs- oder Endpunkt: Hier endet der anspruchsvolle **Sentiero Alpino Calanca** und hier startet die stille Talroute **Via Calanca** Richtung Rossa.

So verbindet der Ausflug Kultur, Panorama und viel entschleunigende Natur – perfekt für alle, die das ursprüngliche Graubünden abseits der grossen Zentren erleben möchten.



 Adresse / Kontakt

-  Torre di Santa Maria · 6541 Santa Maria in Calanca
Web: <https://www.santamariaic.ch/>

 Zusatzpunkte / Marker

-  Cancelleria Comunale · Piazza de Sboch 1 · 6541 Santa Maria in Calanca

 Bilder



 Besuche

29.03.2024

Quelle: <https://vah-back.ch/vah-ausflugsziele/santa-maria-in-calanca/>
Stand: 17.04.2026 16:19