







Oberbalm

 Bewertung ★★★★★	 Dauer 1h 0min	 Letzter Besuch 21.01.2024
 Schwierigkeit leicht	 Kondition mittelmässig	 Routentyp Wandern



Oberbalm ist ein ruhiges, ländliches Ausflugsziel südwestlich von Bern – mitten in der Hügellandschaft am Rand des **Naturparks Gantrisch**. Hier wechselst du zwischen Wiesen, Bauernhöfen und Waldstücken und hast immer wieder schöne Weitblicke Richtung Voralpen.

Ein besonderer Stopp ist die **Kirche Oberbalm**: Teile des romanischen Schiffs stammen aus dem 12. Jahrhundert, Turm und Chor wurden später ausgebaut – ein spannender Mix aus Baustilen.

Für Wanderfans bietet die Gegend viele gemütliche Routen, z. B. als Genusswanderung ab den **Schwarzwasserbrücken** über Oberbalm weiter Richtung Niederscherli. Auch als kurze Nachmittagsrunde ist Oberbalm ideal – wenig Verkehr, viel Natur und ein „Seeland-Panorama“ als Belohnung.

Wer's sportlicher mag, findet rund um Oberbalm zudem zahlreiche Lauf- und Bikevarianten in sanftem Auf und Ab

 Route

Distanz: **2.0 km**

Heinz Vonäsch Fotografie

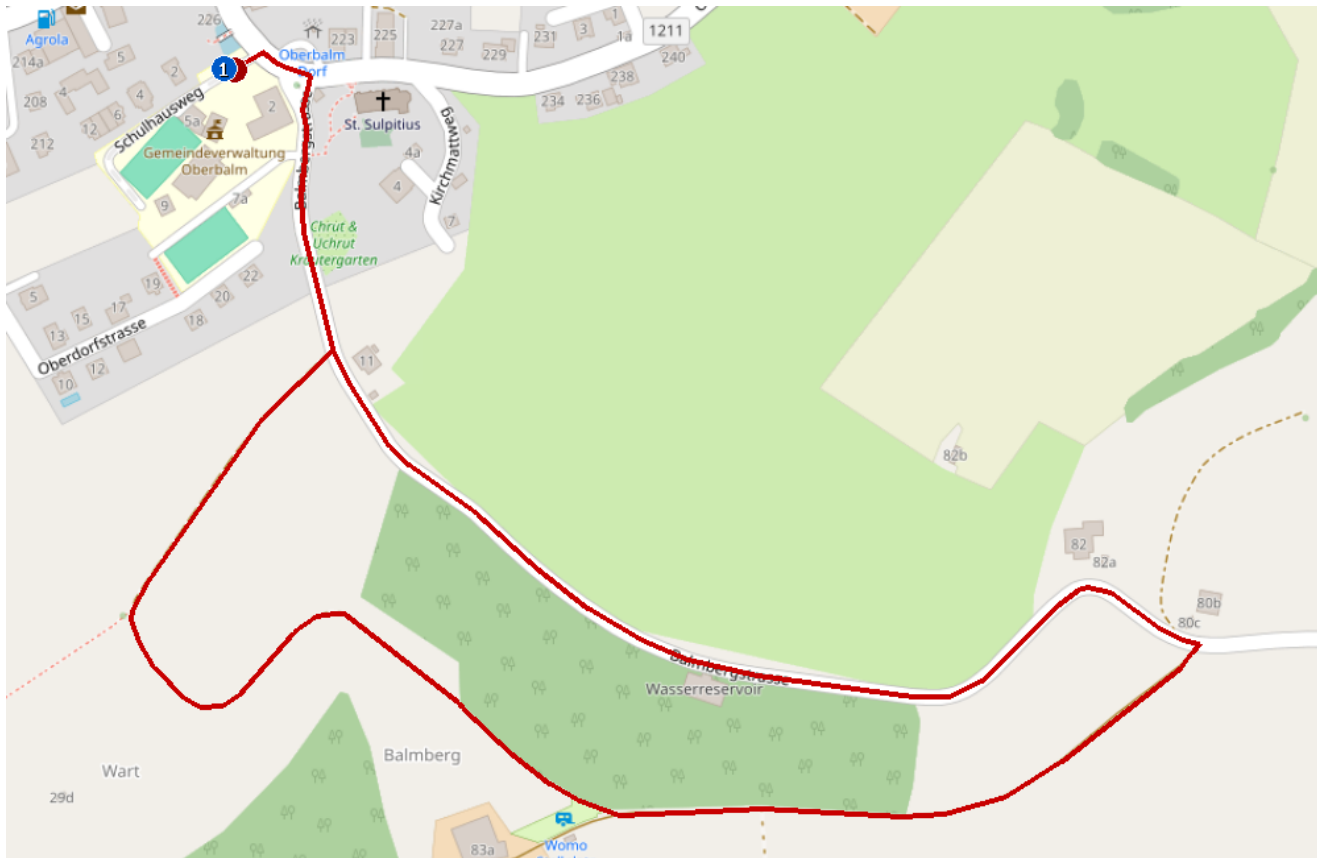
Aufstieg: **79 m** · Abstieg: **53 m**

Min/Max: **794 m ü. M.** / **873 m ü. M.**

GPX Quelle:

https://vah-back.ch/wp-content/uploads/2026/03/2026-03-10_2821416704_Laufrunde-Oberbalm.gpx

Karte



Höhenprofil



Adresse / Kontakt



Dorfplatz · Schulhausweg 3 · 3096 Oberbalm



Bilder

Heinz Vonäsch Fotografie



👁️ Besuche

21.01.2024

Quelle: <https://vah-back.ch/vah-ausflugsziele/oberbalm/>
Stand: 17.04.2026 16:15